



**Program hospodárskeho
a sociálneho rozvoja obce
Lenka na roky 2021 - 2027**

Obsah

1	Úvod.....	4
1.1	Zámer spracovania PHSR.....	5
1.2	Harmonogram spracovania PHSR	7
1.3	Východiskové koncepčné dokumenty.....	8
1.4	Hodnotenie predchádzajúceho PHSR obce	9
2	Analytická časť.....	10
2.1	Analýza projektovej pripravenosti.....	11
2.2	Analýza vnútorného prostredia	11
2.2.1	Základná charakteristika obce	11
2.2.2	História obce	12
2.2.3	Poloha	12
2.2.4	Pôdne pomery	12
2.2.5	Demografia	14
2.2.6	Vzdelanie	18
2.2.7	Kultúrno-spoločenský život v obci	18
2.2.8	Bytová otázka.....	19
2.2.9	Ekonomika	19
2.2.10	Vybavenosť obce	21
2.3	Analýza externého prostredia	22
2.4	Zhodnotenie súčasného stavu územia	24
3	Strategická časť	25
3.1	Vízia rozvoja územia obce Lenka	25
3.2	Strategický cieľ	27
4	Programová časť.....	28
4.1	Opatrenia a projekty vrátane ich priradenia k jednotlivým prioritám.....	28
4.2	Súbor ukazovateľov výsledkov a dopadov.....	29
5	Realizačná časť.....	31
5.1	Východiská a popis úloh jednotlivých partnerov pri realizácii	31
5.2	Popis postupov organizačného a inštitucionálneho zabezpečenia realizácie PHSR	31
5.3	Stručný popis komunikačnej stratégie.....	32
5.4	Systém monitorovania a hodnotenia	32
6	Finančná časť	36
6.1	Indikatívny finančný plán na celú realizáciu PHSR	36
6.2	Model viaczdrojového financovania jednotlivých projektov	36

Program hospodárskeho a sociálneho rozvoja obce Lenka na roky 2021-2027

6.3	System hodnotenia a zaradovania projektov do financovania	37
7	Záverená časť	39
8	Prílohy	40
8.1	Formulár č. Ú 9 – Ex-post hodnotenie predchádzajúceho PHSR vrátane hodnotenia čerpania finančných prostriedkov pri realizácii PHSR	41
8.2	Formulár č. A 4 - Ex-post hodnotenie - stav projektovej pripravenosti	42
8.3	Formulár č. A 7 - Evidencia podnikateľských subjektov v obci	45
8.4	Formulár č. A 8 - Evidencia mimovládnych organizácií	46
8.5	Formulár č. P 2 - Tabuľka ukazovateľov výsledkov, dopadov	47
8.6	Formulár č. F6 – Finančný rámec realizácie PHSR	50

1 Úvod

Názov:	Program hospodárskeho a sociálneho rozvoja obce Lenka na roky 2021 - 2027
Územné vymedzenie:	Banskobystrický kraj, okres Rimavská Sobota, obec Lenka
Územný plán obce schválený:	nie
Dátum schválenia PHSR:	20.10.2021
Dátum platnosti:	20.10.2021
Verzia:	1.0
Publikovaný verejne:	

Zdroj: vlastné spracovanie

Dokument „Program hospodárskeho a sociálneho rozvoja obce Lenka na roky 2021-2027“ (ďalej len PHSR) je strednodobý strategický dokument, ktorý na základe analýzy hospodárskeho a sociálneho rozvoja obce stanovuje jeho strategické ciele a priority rozvoja. PHSR je základným programovým dokumentom podpory regionálneho rozvoja na lokálnej úrovni. Je prostriedkom na naplnenie vízie ďalšieho smerovania rozvoja obce. Prostredníctvom PHSR obce Lenka sa uskutočňuje podpora rozvoja na úrovni miestnej samosprávy s dôrazom na sociálnu, hospodársku a environmentálnu sféru.

PHSR spolu s územným plánom konkrétneho územia je základným a kľúčovým dokumentom pre riadenie samosprávy vychádzajúcim z poznania situácie a konkrétnych potrieb občanov, podnikateľov, záujmových skupín a ďalších subjektov v území formuluje svoju predstavu o budúcnosti spolu s činnosťami a projektmi na jej zabezpečenie.

1.1 Zámer spracovania PHSR

PHSR obce bol spracovaný na základe potrieb obce Lenka. Zámer spracovania PHSR obce Lenka bol schválený obecným zastupiteľstvom dňa **20.10.2021 uznesením číslo 3/A**

Zámer spracovania PHSR	
Názov dokumentu	Program hospodárskeho a sociálneho rozvoja obce Lenka na roky 2021-2027
Forma spracovania	Spracovanie PHSR bude vykonávať obec v partnerstve so zamestnancom mesta Hnúšťa, referentom pre rozvoj regiónu v rámci projektu " Podpora koordinačných a implementačných kapacít regionálneho rozvoja v okrese Rimavská Sobota", kód projektu v ITMS2014+ : 314011APW4, ktorý bude koordinovať proces tvorby PHSR a zabezpečovať dodržiavanie metodických postupov.
Riadenie procesu spracovania	<p>Proces spracovania bude manažovaný prostredníctvom riadiaceho tímu, v ktorom gestorom bude starosta obce Lenka pán Mgr. Marián Habovčík. Asistovať pri spracovaní PHSR bude Mgr. Oskár Tóth, referent pre rozvoj regiónu mesta Hnúšťa.</p> <p>Do procesu spracovania budú zapojení členovia pracovnej skupiny, ktorí budú zastávať rôzne úlohy v súlade s metodikou spracovania PHSR. Členmi pracovnej skupiny sú:</p> <ul style="list-style-type: none"> ▪ Magdaléna Konczová, zástupkyňa starostu (koordinátor strategickej časti PHSR) ▪ Beata Ondrejšíková, poslankyňa OZ (koordinátor programovej časti PHSR) ▪ (koordinátor finančnej časti PHSR) ▪ Oľga Liptáková, administratívny pracovník obce, (koordinátor styku s verejnosťou) <p>Členovia pracovnej skupiny a riadiacej skupiny budú navzájom spolupracovať a komunikovať podľa potreby, či už osobne, telefonicky alebo e-mailom.</p> <p>Do procesu spracovania PHSR bude zapájaná verejnosť, a to prostredníctvom informácií a dotazníkov umiestnených na webovej stránke obce, na obecnom úrade a obecnej tabuli, prípadne ďalšími vhodnými a relevantnými spôsobmi. Počas navrhovania programovej časti prebehne</p>

	verejné prerokovanie. Dotazníky pre občanov budú analyzované a zapracované do procesu tvorby PHSR. PHSR bude vo finálnej časti prerokovaný s verejnosťou a schvaľovaný na zastupiteľstve.
Obdobie spracovania	<p>Obdobie spracovania bude január. Harmonogram je uvedený v nasledujúcej tabuľke „Harmonogram spracovania PHSR“.</p> <p><u>Kroky – termíny – výstupy</u></p> <ul style="list-style-type: none"> ▪ Schválenie zámeru PHSR dňa 11.6.2020 uznesením číslo 5/B riadiacej a pracovnej skupiny ▪ Zverejnenie informácie o spracovaní PHSR a dotazníka pre občanov – informovanosť verejnosti ▪ Analýza vnútorného a vonkajšieho prostredia – 6/2021 – podklady pre analytickú časť ▪ Ex post hodnotenie PHSR – 6/2021 – podklady pre analytickú časť ▪ Spracovanie východísk pre strategickú časť – 7/2021 ▪ Vypracovanie strategickej vízie – 7/2021 – formulácia strategických cieľov a opatrení ▪ Prerokovanie opatrení na zastupiteľstve a verejnom prerokovaní – 8/2021 ▪ Návrh aktivít, termín realizácie aktivít – 8/2021 – príprava projektov ▪ Vypracovanie akčného plánu, systému monitorovania, hodnotenia a aktualizácie PHSR – 8/2021 ▪ Finančný rámec pre realizáciu PHSR – 8/2021 – výber projektov v súlade s finančno-ekonomickými možnosťami ▪ Zapracovanie indikatívneho rozpočtu do programového rozpočtu obce – 9/2021 ▪ Finalizácia dokumentu – 10/2021 – verejné pripomienkovanie, prerokovanie, posudzovanie vplyvov na ŽP a schválenie PHSR zastupiteľstvom

Zdroj: vlastné spracovanie

1.2 Harmonogram spracovania PHSR

Harmonogram spracovania PHSR obce Lenka bol odhadnutý na 4 mesiace, avšak s prácou sa začalo už v roku 2021 zberom potrebných štatistických dát. Nasledovná tabuľka predstavuje stručný harmonogram spracovania podľa jednotlivých častí PHSR.

Harmonogram spracovania PHSR												
Termín (2021)	I	II	III	IV	V	VI	VII	VII I	IX	X	XI	XII
Úvod												
Analytická časť												
Strategická časť												
Programová časť												
Realizačná časť												
Finančná časť												
Záver												

Zdroj: vlastné spracovanie

Prvým krokom harmonogramu spracovania PHSR bolo zostavenie a schválenie zámeru PHSR na obecným zastupiteľstvom. V rámci úvodných príprav bolo iniciované zriadenie riadiacej a pracovnej skupiny. Nasledujúcim krokom bolo zverejnenie informácie o spracovaní PHSR a dotazníka pre občanov v rámci informovanosti verejnosti. Analýza vnútorného a vonkajšieho prostredia a získanie podkladov pre analytickú časť bola nasledujúcim krokom. Ex post hodnotenie PHSR z minulého obdobia bolo nutným procesom pre získanie vstupných informácií do programovej časti. Nasledovalo spracovanie východísk pre strategickú časť a vypracovanie strategickú vízie a formulácia strategických cieľov a opatrení. Následné prerokovanie opatrení na zastupiteľstve a verejnom prerokovaní zavrášilo proces prípravy strategickú časti, ktorá vyústila do návrhu aktivít a prípravy projektov. Vypracovanie akčného plánu, systému monitorovania, hodnotenia a aktualizácie PHSR je výstupom strategickú a programovej časti PHSR. Finančný rámec pre realizáciu PHSR a výber projektov v súlade s finančno-ekonomickými možnosťami predstavovalo finančnú časť procesu spracovania PHSR spolu so zapracovaním indikatívneho rozpočtu do programového rozpočtu obce. Finalizácia dokumentu predstavovala verejné pripomienkovanie, prerokovanie, posudzovanie vplyvov na ŽP a schválenie PHSR zastupiteľstvom.

Formulár č. Ú 5 – Osnova PHSR

Úvod	Zdôvodnenie zámeru spracovania PHSR Harmonogram spracovania PHSR Východiskové koncepčné dokumenty spracovania PHSR Hodnotenie predchádzajúceho PHSR
Analytická časť	Analýza vnútorného prostredia Analýza externého prostredia Zhodnotenie súčasného stavu územia
Strategická časť	Vízia rozvoja územia Strategický cieľ

Program hospodárskeho a sociálneho rozvoja obce Lenka na roky 2021-2027

Programová časť	Opatrenia a projekty vrátane ich priradenia k jednotlivým prioritám Súbor ukazovateľov výsledkov a dosahov
Realizačná časť	Východiská a popis úloh jednotlivých partnerov pri realizácii Popis postupov inštitucionálneho a organizačného zabezpečenia realizácie PHSR Stručný popis komunikačnej stratégie Systém monitorovania a hodnotenia Akčný plán na obdobie dvoch rokov
Finančná časť	Indikatívny finančný plán na celú realizáciu PHSR Model viaczdrojového financovania jednotlivých projektov Systém hodnotenia a zaraďovania projektov do financovania
Záverečná časť	Schválenie a zverejnenie PHSR.
Prílohy	Strategické, špecifické ciele a kľúčové nástroje implementácie IUS UMR Rimavská Sobota Formulár č. Ú 9 – Ex-post hodnotenie predchádzajúcej PHSR Formulár č. A 4 – Ex post hodnotenie stavu projektovej pripravenosti Formulár č. A 7 Evidencia podnikateľských subjektov Formulár č. A 8 – Evidencia mimovládnych organizácií Formulár č. P 2 – Tabuľka ukazovateľov výsledkov, dopadov Formulár č. F 6 – Finančný rámec PHSR

Zdroj: vlastné spracovanie

1.3 Východiskové koncepčné dokumenty

Pri spracovaní Programu hospodárskeho rozvoja a sociálneho rozvoja obce Lenka boli definované ciele a opatrenia v súlade s programovými dokumentmi regionálneho rozvoja národného, regionálneho a lokálneho významu.

Zoznam analyzovaných koncepčných dokumentov			
Názov dokumentu	Platnosť dokumentu	Úroveň dokumentu	Zdroj
Ciele politiky EÚ v programovacom období 2021-2027	2027	Nadnárodná	www.partnerskadohoda.gov.sk
Národná stratégia regionálneho a územného rozvoja Slovenskej republiky do roku 2030	2030	Národná	www.nro.vicepremier.gov.sk
Agenda 2030 pre udržateľný rozvoj	2030	Národná	www.minzp.sk
Plán obnovy a odolnosti	2026	Národná	www.mfsr.sk
Program rozvoja vidieka SR	2020	Národná	www.mpsr.sk
Integrovaný regionálny operačný program	2020	Národná	www.mpsr.sk
Operačný program Kvalita	2020	Národná	www.opzp.sk

Program hospodárskeho a sociálneho rozvoja obce Lenka na roky 2021-2027

Životného prostredia			
Operačný program Ľudské zdroje	2020	Národná	www.employment.gov.sk
Program hospodárskeho a sociálneho rozvoja BBSK	2023	Regionálna	www.bbsk.sk
Program hospodárskeho a sociálneho rozvoja Banskobystrického samosprávneho kraja na roky 2022 - 2030	2030	Regionálna	www.enviroportal.sk
Územný plán obce	2020	Lokálna	N/A

Zdroj: vlastné spracovanie

1.4 Hodnotenie predchádzajúceho PHSR obce

Účelom [formulára Ú 9](#), je prehľad všetkých zrealizovaných projektov a podporených aktivít v predchádzajúcom období, ktoré boli financované alebo spolufinancované obcou na konkrétnom území a ich realizácia mala vplyv na ukazovatele výsledku alebo dopadu v hodnotenom PHSR.

2 Analytická časť

Analytická časť PHSR prináša komplexné zhodnotenie a analýzu východiskovej situácie - aktuálneho stavu, v akom sa obec nachádza. Analytická časť PHSR zároveň obsahuje i odhad budúceho možného vývoja a prípadné riziká vo väzbe na relevantné stratégie. Analýza informácií, databáz, kvantitatívnych a kvalitatívnych dát odhaľuje i vnútorný potenciál územia a limitujúce faktory rozvoja obce.

S cieľom naplnenia vyššie uvedeného účelu analytickej časti, spracoval riadiaci tím analýzu vnútorného a vonkajšieho prostredia. Komplexná analýza aktuálneho stavu bola zostavená na základe informácií dostupných z relevantných zdrojov a databáz. Zoznam použitých dát je uvedený v nasledujúcej tabuľke.

Tabuľka č. A 1 – Zoznam použitých kvalitatívnych a kvantitatívnych dát

Zoznam použitých kvantitatívnych a kvalitatívnych dát		
Oblasť dát /téma	Zdroj dát	Webová stránka
Demografia	Štatistický úrad SR	http://www.statistics.sk/
	Úrad práce, sociálnych vecí a rodiny	http://www.upsvar.sk/
	BBSK	http://www.vucbb.sk/
	Obecná databáza	N/A
Bývanie	Štatistický úrad SR	http://www.statistics.sk/
	Úrad práce, sociálnych vecí a rodiny	http://www.upsvar.sk/
	BBSK	http://www.vucbb.sk/
	Obecná databáza	N/A
Školstvo a vzdelávanie	Štatistický úrad SR	http://www.statistics.sk/
	Úrad práce, sociálnych vecí a rodiny	http://www.upsvar.sk/
	BBSK	http://www.vucbb.sk/
	Obecná databáza	N/A
Zdravotníctvo	BBSK	http://www.vucbb.sk/
	Obecná databáza	N/A
Sociálna starostlivosť	Štatistický úrad SR	http://www.statistics.sk/
	Úrad práce, sociálnych vecí a rodiny	http://www.upsvar.sk/
	Obecná databáza	N/A

Ekonomická situácia	Štatistický úrad SR	http://www.statistics.sk/
	Úrad práce, sociálnych vecí a rodiny	http://www.upsvar.sk/
	BBSK	http://www.vucbb.sk/
	Obecná databáza	N/A
Technická infraštruktúra a vybavenosť	Ministerstvo životného prostredia SR	http://www.minzp.sk/
	Štatistický úrad SR	http://www.statistics.sk/
	Obecná databáza	N/A

Zdroj: vlastné spracovanie

2.1 Analýza projektovej pripravenosti

Účelom formulára **A 4 Ex-post hodnotenie – stav projektovej pripravenosti**, ktorý sa nachádza v prílohách PHSR, je analyzovať súčasný stav pripravenosti investičných zámerov a možností ich financovania z rôznych zdrojov vrátane hodnotenia ich príspevku k rastu alebo rozvoju územia, tvorbe nových pracovných miest a k zlepšeniu kvality života obyvateľov obce Lenka. Formulár A 4 Ex-post bol vypracovaný riadiacim tímom na základe potrieb obce Lenka. V rámci formulára bol vypracovaný zoznam projektových zámerov, ktoré sú súčasťou programu hospodárskeho a sociálneho rozvoja obce na roky 2021-2027.

2.2 Analýza vnútorného prostredia

Nasledujúca podkapitola PHSR obce predstavuje deskripciu možností a príležitostí obce Lenka. Sumarizuje silné a slabé stránky interného prostredia územia obce.

2.2.1 Základná charakteristika obce

Kód obce	515141
Názov okresu	Rimavská Sobota
Názov kraja	Banskobystrický
Štatút obce	Obec
PSC	980 50
Telefonické smerové číslo	47
Prvá písomná zmienka o obci (rok)	1323
Nadmorská výška stredu obce v m	381
Celková výmera územia obce (m ²)	6088304
Počet obyvateľov (r. 2020)	197
Hustota obyvateľstva na km ²	31.37

Zdroj: vlastné spracovanie

2.2.2 História obce¹

Prvá písomná zmienka o obci sa zachovala z roku 1323 a to v podobe "zem Nenke". V neskorších zápisoch sa označuje aj ako Lynthe (1386), Nenyke, Nenyenke (1427), Dolní resp. Nižní Lenky (1808), Sajólenke (1920). Pôvodní obyvatelia Lenky patrili pod správu kráľovského hradu Gemer. Pravdepodobne už koncom 13. stor. boli niektorí z nich povýšení medzi tzv. kráľovských služobníkov (servientov), čiže fakticky sa stali príslušníkmi nižšej šľachty (zemianstva). Následne si začali písať prídomek "z Lenky" (Nenkei, Lenkey, Lenkei). Lenkeiovci zostali zemepánmi Lenky až do 19. stor. Okrem nich tu istý čas vlastnili určité majetkové diely aj Hubaiovci (v Dolnej Lenke) a Vajdovci (vo Hornej Lenke). Žili tu taktiež tzv. kurialisti, t.j. zemaniam hospodáriaci na svojej pôde bez poddaných. Popri spomínaných šľachticoch tvorili druhú časť obyvateľstva Lenky najneskôr od 15. stor. poddaní (sedliaci a želiari). Obec patrila Szentkirályiovcom a rozvíjala sa ako poľnohospodárska zemianska obec. Začiatkom 15. storočia sa od nej odlúčila Horná Lenka. Dolná Lenka mala začiatkom 19. storočia 105 obyvateľov, v roku 1828 spolu s Hornou Lenkou mala 50 domov a 430 obyvateľov.

2.2.3 Poloha²

Obec Lenka sa nachádza vo východnej časti Rimavskosobotskej kotliny, pod úpäťm Bodvianskej pahorkatiny, 3 km od mesta Tornaľa. (Zdroj: Obecné štatistiky)

2.2.4 Pôdne pomery

V rámci pôdneho fondu má najväčšie zastúpenie poľnohospodárska pôda (93,4%), zatiaľ čo nepoľnohospodárska pôda predstavuje 6,6% (graf č.1, tab. č. A2). (Zdroj: Katastrálny portál SR)

Tabuľka č. A 2 – pôdny fond obce (ha)

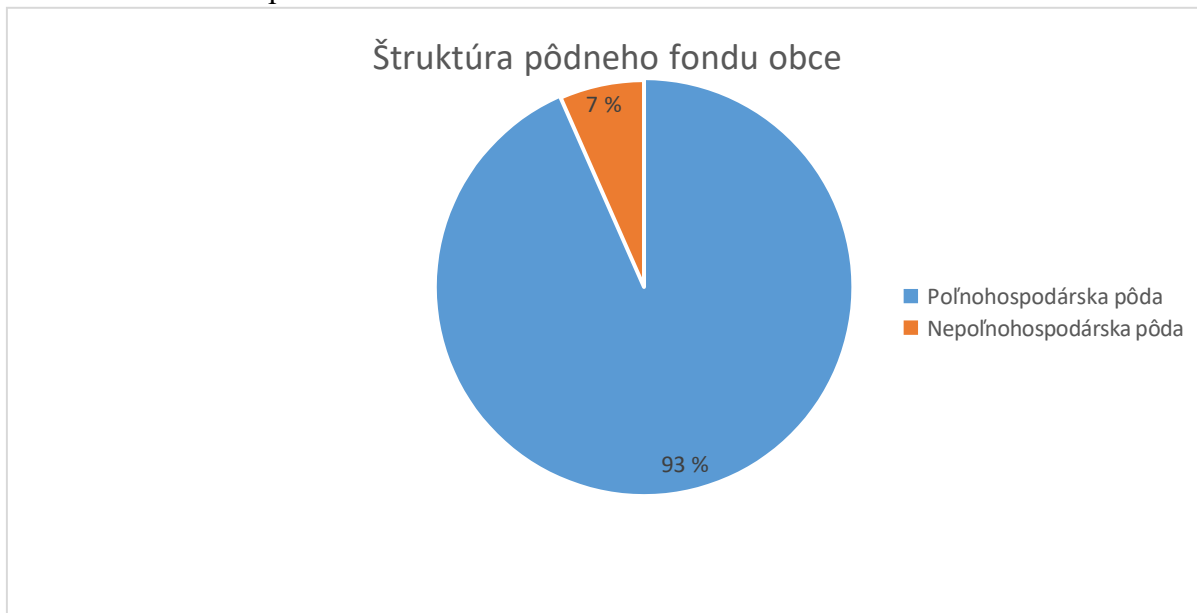
Celková výmera	608,83
Poľnohospodárska pôda	568,52
Orná pôda	505,66
Chmeľnice	0,00
Vinice	0,26
Záhrady	12,43
Ovocné sady	0,00
TTP	50,17
Nepoľnohospodárska pôda	40,31
Lesné pozemky	7,78
Vodné plochy	5,36
Zastavané plochy a nádvorcia	25,70
Ostatné plochy	1,47

Zdroj: Štatistický úrad SR

¹ Zdroj: <http://www.mrprislanej.eu/>

² Zdroj: <http://www.mrprislanej.eu/>

Graf č.1 – Štruktúra pôdneho fondu obce



Zdroj: Katastrálny portál SR

Graf č.2 – Štruktúra poľnohospodárskej pôdy v obci



Zdroj: Katastrálny portál SR

Graf č.3 – Štruktúra nepoľnohospodárskej pôdy v obci



Zdroj: Katastrálny portál SR

2.2.5 Demografia

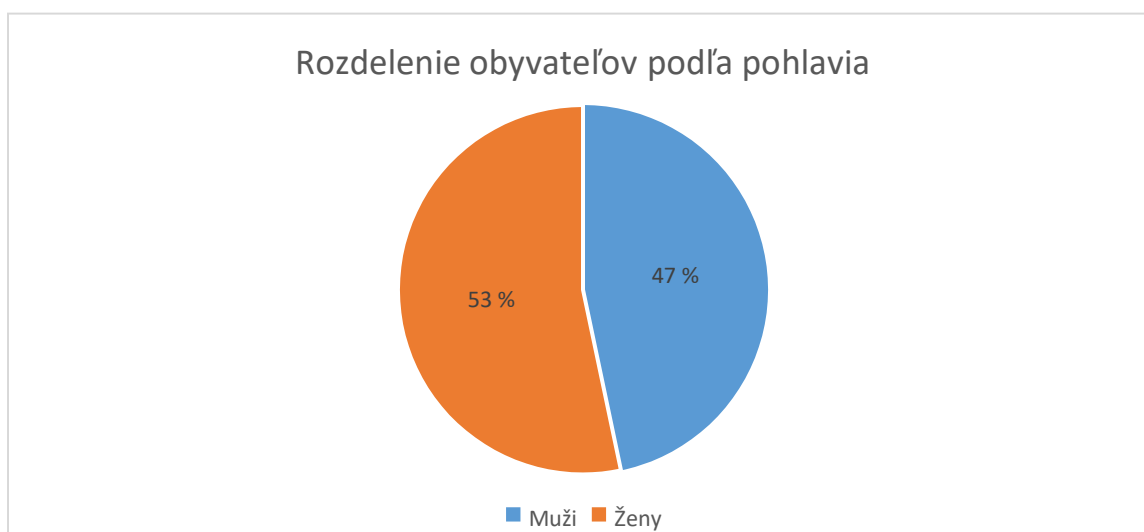
K 31.12.2020 žilo na území obce celkov 197 obyvateľov, čo je v porovnaní s rokom 2019 nárast o 6 obyvateľov. V rámci celkového počtu obyvateľov ženy predstavujú 53,3 % a muži 46,7 %. (Zdroj: Štatistický úrad SR)

Tabuľka č. A 3

Rozdelenie obyvateľstva podľa pohlavia	
Muži	92
Ženy	105
SPOLU	197

Zdroj: Štatistický úrad SR

Graf č. 4 – rozdelenie obyvateľstva podľa pohlavia



Zdroj: Štatistický úrad SR

Z celkového počtu obyvateľov žijúcich v obci bolo v roku 2020 11,68 % obyvateľov v predproduktívnom veku, v produktívnom veku 67,01 % a v poproduktívnom veku 21,32 %. (Zdroj: Štatistický úrad SR)

Tabuľka č. A 4

Rozdelenie obyvateľstva podľa produktivity	
Predproduktívny vek	11,68 %
Produktívny vek	67,01 %
Poproduktívny vek	21,32 %

Zdroj: Štatistický úrad SR

Tabuľka č. A 5

Rok	2010	2011	2012	2013	2014	2015	2016	2017	2018	2019	2020
Počet obyvateľov	199	191	187	185	187	186	183	185	183	191	197

Zdroj: Štatistický úrad SR

Počet obyvateľov v obci Lenka od roku 2014 klesal do roku 2016, kde dosiahol svoje dno a nasledujúce roky začal mierne stúpať. Napriek medziročným postupným poklesom obyvateľov vyzerá graf vývoja počtu obyvateľov v obci nasledovne. (Zdroj: Štatistický úrad SR)

Graf č. 6 Vývoj počtu obyvateľov obce



Zdroj: Štatistický úrad SR

S vývojom počtu obyvateľov úzko súvisí vývoj prirodzeného prírastku a migračného salda obyvateľstva obce. Počas sledovaného obdobia 2010-2020 sa tieto ukazovatele vyvíjali nasledovne. (Zdroj: Štatistický úrad SR)

Tabuľka č. A 6

Katégorie/rok	2010	2011	2012	2013	2014	2015	2016	2017	2018	2019	2020
Narodení	2	1	1	2	0	2	2	3	1	1	4
Zomretí	3	5	6	3	2	3	4	0	1	0	4
Prirodzený prírastok	-1	-4	-5	-1	-2	-1	-2	3	0	1	0

Zdroj: Štatistický úrad SR

Tabuľka č. A 7

Katégorie/rok	2014	2015	2016	2017	2018	2019	2020
Priťahovaní	4	4	2	7	1	7	3
Vystaňovaní	0	4	3	8	3	0	1
Migračné saldo	4	0	-1	-1	-2	7	2

Zdroj: Štatistický úrad SR

Výsledkom pôsobenia prirodzeného prírastku a migračného salda na ukazovateľ celkového prírastku obyvateľstva v obci bolo nasledovné. (Zdroj: Štatistický úrad SR)

Tabuľka č. A 8

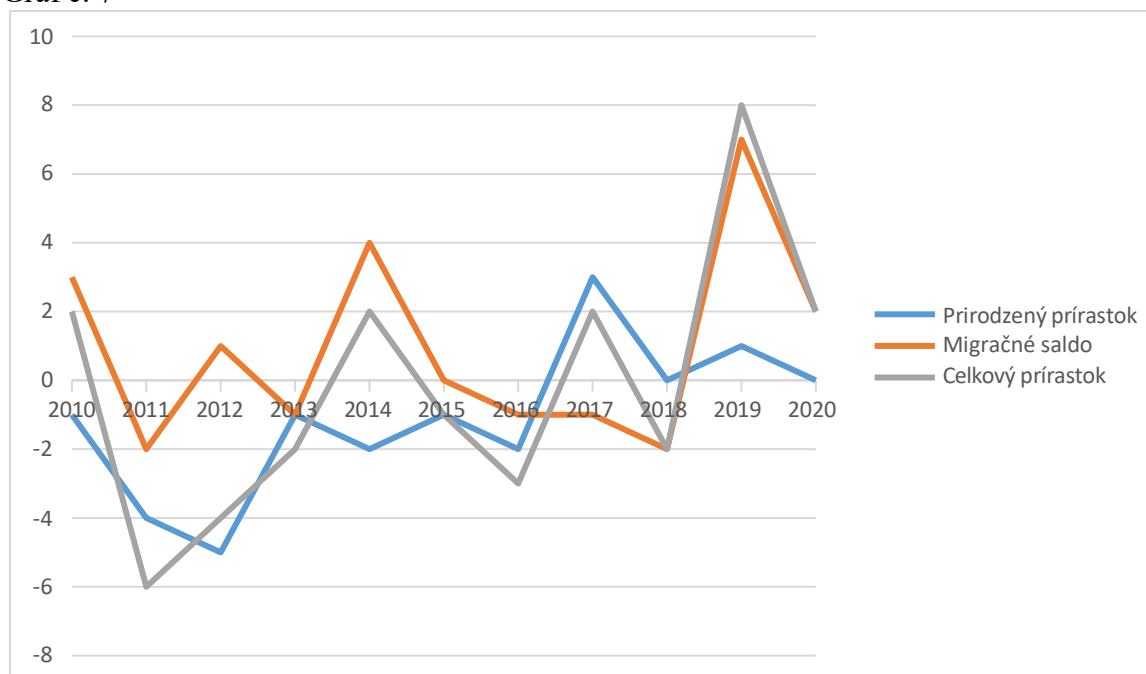
Katégorie/rok	2010	2011	2012	2013	2014	2015	2016	2017	2018	2019	2020
Prirodzený prírastok	-1	-4	-5	-1	-2	-1	-2	3	0	1	0

Program hospodárskeho a sociálneho rozvoja obce Lenka na roky 2021-2027

Migračné saldo	3	-2	1	-1	4	0	-1	-1	-2	7	2
Celkový prírastok	2	-6	-4	-2	2	-1	-3	2	-2	8	2

Zdroj: Štatistický úrad SR

Graf č. 7



Zdroj: Štatistický úrad SR

Na základe vyčíslenia celkového prírastku obyvateľstva (súčtom prírodného prírastku a migračného salda) je možné sledovať v grafe nepravidelný rastúci trend celkového prírastku obyvateľstva. Najvyšší celkový prírastok zaznamenala obec v roku 2019 (8 obyvateľov) a najväčší celkový úbytok obyvateľstva v roku 2011 (-6 obyvateľov). (Zdroj: Štatistický úrad SR)

Tabuľka č. A 9

Náboženské vyznanie v roku		
Druh	Obyv.	Podiel v %
Reformovaná cirkev	72	36,55
Evanjelická cirkev augsburského vyznania	53	26,90
Katolícka cirkev	49	24,87
Bez vyznania	14	7,11
Nezistené	9	4,57
Spolu	197	100,00

Zdroj: Obecná štatistika

Najvyšší počet obyvateľov v obci je reformovaného vierovyznania, a to 72 obyvateľov. Okrem reformovaného vierovyznania je v obci zastúpené aj evanjelické (53), katolícke (49) a nezistené vierovyznanie (9). (Zdroj: Obecná štatistika)

V obci je najviac zastúpená maďarská národnosť, a to až vo výške 58,38 %. Slovenská národnosť má v obci 40,10 % zastúpenie. Traja obyvateľia uviedli českú a

slovenskú národnosť, ktorá percentuálne predstavuje 1,52% z celkového počtu obyvateľov v obci. (Zdroj: Vlastné spracovanie)

Tabuľka č. A 10

Národnosť v roku 2020		
Druh	Obyv.	Podiel v %
Slovenská	79	40,10
Maďarska	115	58,38
Česká a Slovenská	3	1,52
Spolu	19	100

Zdroj: Vlastné spracovanie

2.2.6 Vzdelanie

V tabuľke č. A 11 je uvedená vzdelanostná štruktúra obyvateľstva v roku 2020. Najpočetnejšia skupina obyvateľov obce má ukončené stredoškolské vzdelanie, a to 82 obyvateľov obce. Vysokoškolské vzdelanie malo v roku 2020 ukončených 18 zo všetkých obyvateľov obce. Podrobnosti vzdelanostnej štruktúry sú v nasledujúcej tabuľke A 11. V obci Lenka neplní funkciu žiadna MŠ ani ZŠ. (Zdroj: Obecná štatistika)

Tabuľka č. A 11

Vzdelanostná štruktúra v roku 2020		
Druh	Obyv.	Podiel
Základné	14	7,11
Učňovské	55	27,92
Stredoškolské s maturitou	82	41,62
Vysokoškolské	18	9,14
deti do 16 rokov	28	14,21
Spolu	197	100,00

Zdroj: Obecná štatistika

2.2.7 Kultúrno-spoločenský život v obci

V obci Lenka majú tradície rôzne podujatia, ktoré sa viažu na určité obdobie v roku. V roku 2020 vzhľadom k epidemiologickým opatreniam nebolo možné ich realizovať. Podujatia sú zamerané pre všetky vekové skupiny obyvateľov obce (športový turnaj, maškarný večer pre deti, Májové slávnosti – Vatra, Deň detí, požiarna súťaž, Dni obce, Súťaž vo varení, Večer s dôchodcami, Mikuláš pre deti, Obecné zábavy, Plesy, Retro párty, účasť na oslavách a udalostiach v družobnej obci Vadna (HU) (Zdroj: Zdroj: Obecné štatistiky).

2.2.8 Bytová otázka

Tabuľky č. A 13 a A 14 popisujú históriu výstavby v obci a súčasnú štruktúru bytových a rodinných domov v obci. V obci Lenka majú najväčšie zastúpenie rodinné domy vo vlastníctve fyzických osôb. (Zdroj: Zdroj: Obecné štatistiky)

Tabuľka č. A 13

Domový a bytový fond 2020			
Druh	R D	B D	SPOL U
Domov spolu	91	0	91
Vlastníctvo obec	0	0	0
Vlastníctvo FO	91	0	0
Neobývané	9	0	9

Zdroj: Obecné štatistiky

V obci Lenka prebehla najväčšia výstavba v rokoch 1946-1970, a to 43 rodinných domov. V tabuľke č. A 14 je podrobný prehľad histórie výstavby. (Zdroj: Zdroj: Obecné štatistiky)

Tabuľka č. A 14

História výstavby v obci		
Obdobie	Počet RD	Počet BD
Do roku 1945	14	0
1946-1970	43	0
1971-1980	13	0
1981-1990	12	0
1991-2000	6	0
2001-2010	0	0
2011-2020	2	0

Zdroj: Obecné štatistiky

2.2.9 Ekonomika

Obec Lenka disponuje majetkom uvedeným v nasledujúcej tabuľke. (Zdroj: Zdroj: Obecné štatistiky)

Tabuľka č. A 15

Dlhodobý majetok obce		
Druh	Starý zostatok k 1.1.2020	Nový zostatok k 31.12.2020
Stavby	300 266,55€	302 939,13€
Samostatne hnutelné veci a súbory hnutelných vecí	9 492,54€	23 892,54€

Program hospodárskeho a sociálneho rozvoja obce Lenka na roky 2021-2027

Dopravné prostriedky	18 035,80€	18 035,80€
Pozemky	57 955,44€	58 188,51€

Zdroj: Obecné štatistiky

Vo verejnej správe v rámci obce Lenka pracujú 2 zamestnanci, z toho 1 žena. Prehľad štruktúry týchto zamestnancov je v nasledujúcej tabuľke. (Zdroj: Zdroj: Obecné štatistiky)

Tabuľka č. A 16

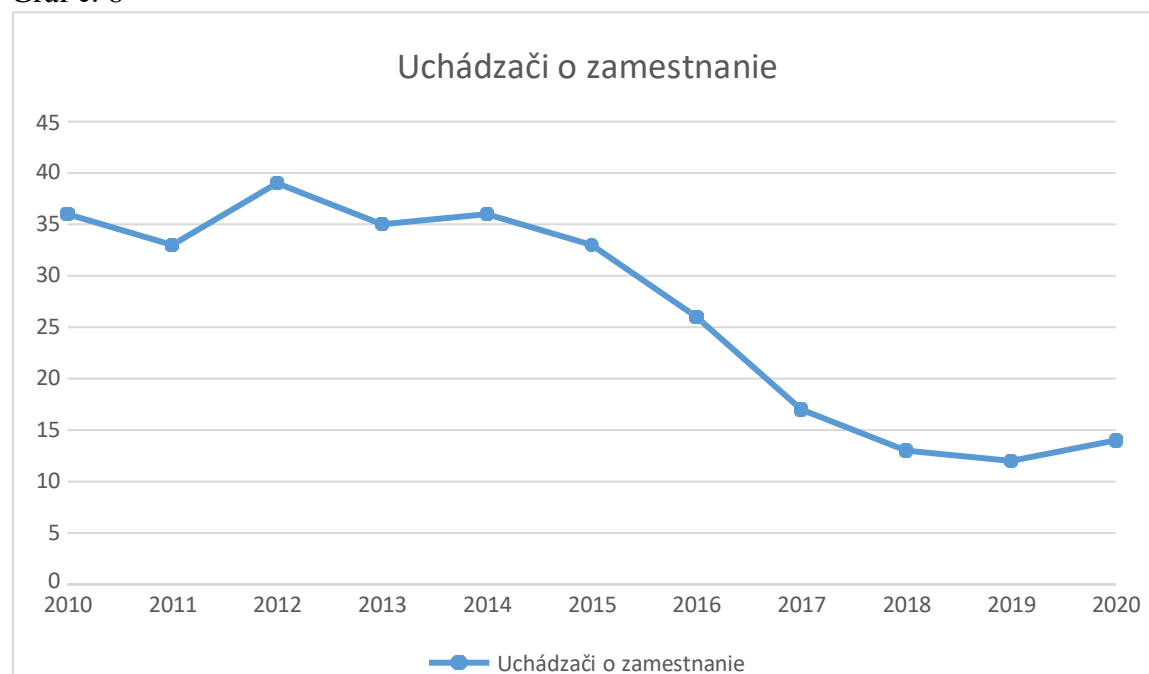
Počet zamestnancov vo verejnej správe		
Druh	muži	ženy
obecný úrad	1	1
ZŠ a MŠ	0	0
Iné	0	0
SPOLU	1	1

Zdroj: Obecné štatistiky

V obci Lenka bolo v roku 2020 ekonomicky aktívnych obyvateľov spolu 132 , čo predstavuje 67,01 %. V predproduktívnom veku sa nachádzalo 23 obyvateľov a v postproduktívnom 42 obyvateľov obce. Hodnoty boli platné ku koncu roka 2020. (Zdroj: Zdroj: Obecné štatistiky)

Obec Lenka zaznamenala počas obdobia 2010-2020 klesajúci trend počtu uchádzačov o zamestnanie od roku 2014. Prehľad zobrazuje nasledujúci graf č. 8. (Zdroj: Štatistický úrad SR)

Graf č. 8



Zdroj: Štatistický úrad SR

Na území obce sa nachádzajú podnikateľské subjekty aj mimovládne organizácie. Najvýznamnejšie z nich sú uvedené nasledovných tabuľkách. V prílohách PHSR sa nachádzajú formuláre č. [A7b Evidencia podnikateľských subjektov](#) a č. [A8 Evidencia mimovládnych organizácií](#). (Zdroj: Obecné štatistiky)

Tabuľka č. A 19

Evidencia podnikateľských subjektov v obci	
1	Miroslav Habovčík, STAVMOST, s.r.o. IČO:44897227
2	Miroslav Habovčík IČO: 35487381
3	Ján Habovčík, IČO: 41309910
4	Pavel Hibler IČO: 46058508
5	Lukáš Vranec IČO: 44324731
6	Jozef Habovčík IČO: 41309936
7	Jozef Kilík IČO: 43114016
8	Magdaléna Konzová Chrumex IČO: 34849190
9	Dana Tóthová, Chrumex IČO: 36827231
10	Koncz Štefan, Chrumex s.r.o. IČO: 36827231
11	Radoslav Vranec IČO: 40213510
12	Radoslav Majzlan IČO: 40734196
13	Trenka Ladislav IČO: 41309928
14	Ondrejšík Ivan IČO: 43113664
15	Kilík Martin IČO: 43681514
16	Řičný Jindřich IČO: 52296067
17	Řičný Jindřich, Grey BAU s.r.o. IČO: 52985733

Zdroj: Obecné štatistiky

Tabuľka č. A 20

Evidencia mimovládnych organizácií	
1	OZ Lenkovčan

Zdroj: Obecné štatistiky

2.2.10 Vybavenosť obce³

Dopravná infraštruktúra

³ Zdroj: PHSR obce Lenka, strana 8-11

Hlavné väzby určuje blízkosť mesta Tornaľa (5 km) a Rimavská Sobota (28 km). Pomerne blízko (cca 11 km) je medzinárodná hranica s Maďarskom. Ďalšiu významnú väzbu tvorí cestná komunikácia I/50- R2, ktorá je súčasťou nadregionálnej rozvojovej sídelnej a komunikačnej osi v priestore Zvolen - Rimavská Sobota -Rožňava- Košice- Michalovce s nadväznosťou na Ukrajinu. Tieto väzby územia v širších súvislostiach vytvárajú základné predpoklady a podmienky v ďalšom rozvoji obce. Výhodou je dostatok spojení autobusovou dopravou (5 krát denne) a blízkosť železničnej stanice však neprispieva k rozvoju dopravy nakoľko sa zrušili všetky regionálne spojenia. Rozvoj obce možno očakávať v súvislosti s výstavbou rýchlostnej komunikácie R2.

Základná a environmentálna infraštruktúra

Obec je napojená na verejný vodovod, elektrinu je v dobrom funkčnom stave. Obec nemá kanalizáciu ani čističku odpadových vôd. Obec má obchodnú a obslužnú vybavenosť na úrovni primeranej veľkosti. Zastúpená je tu predajňa potravín – rozličný tovar a pohostinstvo. Obchodná sieť a služby v súčasnosti postačujú. Chýbajúce služby obyvateľstvo využíva v neďalekom meste Tornaľa. Výrazný rozvoj v tejto oblasti sa nepredpokladá. Pri rozvoji cestovného ruchu v rámci aktivít mikroregiónu je potrebné uvažovať o modernizácii súčasnej štruktúry ako aj rozšírením služieb.

Zdravotná infraštruktúra

Základnú zdravotnú starostlivosť poskytuje mesto Tornaľa vzdialené 5 km a nemocnica v Rimavskej Sobote vzdialenej 28 km.

Spoločenská infraštruktúra

Základné školstvo, ani materské školstvo v obci nie sú zastúpené. Najbližšia základná škola a materská škola sú v meste Tornaľa vzdialené 5 km. Vzhľadom na veľkosť obce sa väčší rozvoj v tejto oblasti nepredpokladá. V budove obecného úradu bývalej materskej škôlky sú dve zasadacie miestnosti. V roku 2008 sa uskutočnila prístavba a prestavba budovy čím sa vytvorila veľká spoločenská miestnosť – kultúrny dom. V týchto priestoroch sa konajú spoločenské podujatia organizované obcou a jej obyvateľmi. V obci je zriadená klubovňa pre mladých. Kostol, cintorín a kaštieľ, ktorý je v súčasnosti uzavretý. Obec začala s výstavbou domu smútku, ktorý sme už začali stavať, ale ešte nie je dokončený. Cieľom je tiež zriadiť klub dôchodcov a trocha rozšíriť aktivitu obyvateľstva v rôznych záujmových oblastiach. Obec má futbalové ihrisko, detské ihrisko a oddychovú zónu - park. Má funkčnú požiarnu zbrojnicu s výbavou (65 dobrovoľníkmi v dobrej aktivite).

2.3 Analýza externého prostredia

Vonkajšie prostredie je určované Európskou úniou a legislatívou Slovenskej republiky. V danej oblasti je smerodajný najmä Plán obnovy a odolnosti SR. Slovensko už pred krízou spôsobenou pandemiou COVID-19 začalo zaostávať. Proces dobiehania životnej úrovne vyspelých krajín EÚ na rozdiel od regionálnych konkurentov spomalil, a to najmä pre absenciu reforiem. Prílev zahraničného kapitálu a know-how, ktorý bol v minulosti hlavným ťahúňom ekonomického dobiehania, sa vyčerpáva. Hlavnou výzvou pre Slovensko je preto vymaniť sa z pasce stredného príjmu a reštartovať konvergenčný proces. Ten by mal byť založený na zveľaďovaní ľudského kapitálu a vytváraní inovačného prostredia, ktoré posilní konkurencieschopnosť Slovenska v aktivitách s vyššou pridanou hodnotou.

Plán obnovy a odolnosti je zameraný na päť kľúčových oblastí verejných politík:

- zelená ekonomika
- vzdelávanie
- veda, výskum a inovácie
- zdravie
- efektívna verejná správa a digitalizácia

Cieľové oblasti pre reformy a investície zohľadňujú kľúčové problémy slovenskej ekonomiky a najdôležitejšie spoločenské výzvy. Boli vybraté na základe porovnania výsledkov krajiny oproti priemeru EÚ ako aj podľa spoločných európskych priorít. Vzdelávanie, veda, výskum a inovácie a zdravie patria k oblastiam, v ktorých Slovensko vo výsledkoch v medzinárodnom porovnaní najviac zaostáva a Európska komisia v nich opakovane odporúča zintenzívniť reformné úsilie. Efektívna verejná správa a digitalizácia sú dôležitými faktormi, ktoré ovplyvňujú podnikateľské prostredie a kvalitu života. Zelená ekonomika podporí environmentálnu udržateľnosť, kvalitu života a prispeje k rozvoju zelených inovácií.

Formulár č. A 13 - STEEP analýza

Sociálna oblasť	Technologická oblasť	Ekonomická oblasť
Demografické zmeny obyvateľstva	Využívanie IKT pre komunikáciu s obyvateľstvom	Využívanie štrukturálnych fondov EÚ pre spolufinancovanie projektov
Absencia adekvátneho prepojenia vzdelávacieho systému s potrebami trhu práce	Zlepšovanie kvality poskytovaných služieb verejnosti	Daňové zaťaženie
Nárast kriminality, chudoby, MKR	Rast úrovne výskumu a vývoja, inovácie	Nové trhy a investičné príležitosti pre zamestnávateľov a podnikateľov
	Zavádzanie inovatívnych technológií u kľúčových zamestnávateľov v regióne	Dobudovanie cestnej infraštruktúry
Ekologická oblasť	Politická oblasť	Oblasť hodnôt
Objavenie doposiaľ neidentifikovaných ekologických zdrojov znečistenia	Pripravenosť Vlády SR na čerpanie finančných prostriedkov alokovaných v štrukturálnych fondoch EÚ	Zmena postojov obyvateľstva a ich zapájanie do rozvojových aktivít
Zhoršenie kvality podzemných zdrojov vody a nedostatok kvalitnej pitnej vody	Podpora Vlády SR v oblasti podnikateľského prostredia, inovácií, výskumu a vývoja, cestovného ruchu	Rasizmus, xenofóbia a kriminalita
Zhoršujúca sa kvalita ovzdušia vplyvom znečistenia	Proces verejného obstarávania a s ním spojená legislatíva	
	VÚC podporujúca miestny rozvoj	

Zdroj: vlastné spracovanie

Súčasťou analýzy vonkajšie a vnútorného prostredia bolo i Ex-post hodnotenie - stav projektovej pripravenosti investícií k termínu vypracovania PHSR. Účelom tabuľky - Ex-post hodnotenie – stav projektovej pripravenosti investícií k termínu vypracovania nového PHSR je analyzovať súčasný stav pripravenosti investičných zámerov a možností ich financovania z rôznych zdrojov vrátane hodnotenia ich príspevku k rastu alebo rozvoju územia, tvorbe nových pracovných miest a k zlepšeniu kvality života obyvateľov. Tabuľka je zároveň východiskom pre vytvorenie tabuliek P1 a F6.

2.4 Zhodnotenie súčasného stavu územia

SWOT ANALÝZA LENKA

Silné stránky

- Blízkosť hraničného priechodu s Maďarskom
- Výstavba R2 komunikácie
- Udržiavané okolie obce
- Pretrvávajúca tradícia poľnohospodárstva
- Malá obec
- Vysoký podiel produktívneho obyvateľstva
- Nízka kriminalita
- Spolupráca s okolitými obcami
- Voľné kancelárske priestory
- Kaštieľ

Slabé stránky

- Pretrvávajúca vysoká nezamestnanosť
- Absencia podnikateľských zámerov
- Nedostatok finančných zdrojov
- Chýbajúci investori
- Klesajúca gramotnosť občanov

Príležitosti

- Rozšírenie spolupráce v mikroregióne
- Využívanie eurofondov
- Rozvoj turizmu a agroturistiky
- Podpora podnikateľov
- Rozvoj kultúrneho a spoločenského života
- Zlepšenie sociálnej a technickej infraštruktúry
- Zlepšenie stavu ŽP
- Separácia odpadu, odstránenie čiernych skládok

Ohrozenia

- Klesajúce finančné zdroje
- Nezáujem o podnikanie
- Chýbajúci marketing

- Odliv kvalifikovanej pracovnej sily
- Vysoká konkurencia o čerpanie fondov EÚ
- Zvýšenie nezamestnanosti
- Zhoršujúca sa situácia kriminality

Formulár č. A 14 - Kontrolný zoznam pre hodnotenie možných rizík (rozvoja územia)

Druh rizika	Objekt rizika	Zdroj rizika	Nežiaduce dôsledky	Pravdepodobnosť
Technické	Územie	Priemyselné havárie	Znečistenie životného prostredia	Nízka
Ekologické	Územie	Objavenie doposiaľ neidentifikovaných ekologických zdrojov znečistenia	Nadmerné ekologické znečistenie	Nízka
Sociálne	Územie	Neúmerné zvyšovanie počtu sociálne neprispôsobivých obyvateľov a MRK	Rastúca kriminalita	Vysoká
Ekonomické	Územie	Financovanie z komplementárnych zdrojov financovania	Nerealizovanie rozvojových projektov	Stredná

Zdroj: vlastné spracovanie

3 Strategická časť

Strategická časť PHSR nadväzuje na analytickú časť. Záver analytickej časti obsahuje SWOT analýzu a hodnotenie možných rizík. Strategická časť obsahuje stratégiu rozvoja obce pri zohľadnení jeho vnútorných špecifik a určí hlavné ciele a priority rozvoja obce pri rešpektovaní princípov regionálnej politiky v záujme dosiahnutia vyváženého udržateľného rozvoja územia. Strategická časť obsahuje:

- víziu územia,
- formuláciu a návrh stratégie,
- výber a popis strategických cieľov v jednotlivých politikách - oblastiach rozvoja (hospodárska, sociálna, environmentálna).

3.1 Vízia rozvoja územia obce Lenka

Pri stanovení vízie rozvoja územia obce Lenka bolo nutné prihliadať na ten fakt, že sa vzťahuje k dlhodobému horizontu 10 až 15 rokov. Vízia by mal byť v súlade s Národnou stratégiou regionálneho a územného rozvoja SR a Programom hospodárskeho a sociálneho rozvoja Banskobystrického samosprávneho kraja 2022-2030.

Vízie a ciele národnej stratégie sa vzťahujú na obdobie do roku 2030. Ťažiskom dokumentu sú rozvojové priority štátu pre programové obdobie 2021 - 2020, ktoré majú viesť k splneniu vytýčených významných národných cieľov.

V komparácii s ostatnými členskými štátmi EÚ dosiahla SR za posledné viac ako dve dekády dynamického hospodárskeho a sociálneho vývoja významný spoločenský pokrok. Postupnou realizáciou rozvojových projektov, podporných programov, vrátane štrukturálnych reforiem a systémových zmien, dochádzalo k modernizácii a modifikácii odvetvovo-sektorovej štruktúry hospodárstva, ako i konvergencii SR k ekonomicky vyspelým štátom. Vízia regionálneho rozvoja predstavuje stav, ku ktorému má Slovensko za niekoľko rokov dospieť - vymedzuje rámec pre definovanie strategických cieľov a priorít na obdobie 2021 až 2027 s výhľadom do roku 2030, ako aj postupy na ich dosiahnutie. Vízia regionálneho rozvoja Slovenska je definovaná takto:

„Slovensko je krajina úspešných udržateľne sa rozvíjajúcich obcí, miest a regiónov odolných voči globálnym ekonomickým výkyvom, poskytujúcich kvalitné a bezpečné prostredie pre zdravý a plnohodnotný život obyvateľov, pre rozvoj podnikateľských aktivít, domáceho a zahraničného kapitálu a atraktívna pre návštevníkov a turistický ruch.“⁴

Cieľ tvorby stratégie:

Cieľom stratégie je podpora udržateľného dynamického inkluzívneho rozvoja komunit a modernej inovačne orientovanej ekonomiky v regiónoch, mestách a obciach Slovenska v prospech zlepšenia životných podmienok ich obyvateľov, kvality ich sídelného prostredia, vytvorenia podmienok pre využitie ich špecifických potenciálov, udržateľné a efektívne využitie ľudských, ekonomických a prírodných zdrojov, ich rozvoj a ochrana.

Pri tom bude potrebné: Zvýšiť efektívnosť jednotlivých priestorovo relevantných politík ich vzájomnou koordináciou na základe reflektovania národných strategických dokumentov, spolu s celkovou koordináciou medzi ústrednými orgánmi štátnej správy a ich strategickými zámermi,

Zvýšiť efektívnosť využitia vnútorného potenciálu rozvoja regiónov, miest a obcí posilnením väzieb odvetvových politík na priestor regiónov a obcí a vzájomným prepojením regionálneho a územného plánovania,

Zvýšiť efektívnosť využitia zdrojov regiónov, miest a obcí posilnením kapacít, aktívnej účasti a zodpovednosti jednotlivých aktérov ich rozvoja a vytvorením adekvátneho priestoru pre ich účasť na riadení rozvoja

Počas realizácie aktualizovanej Národnej stratégie regionálneho a územného rozvoja Slovenskej republiky do roku 2030 bude pri plánovacích procesoch uplatňovaný integrovaný prístup orientovaný smerom k udržateľnému sociálnemu, ekonomickému, environmentálnemu a územnému rozvoju regiónov. Očakáva sa, že regióny budú schopné efektívne využívať svoj vnútorný potenciál ako svoju konkurenčnú výhodu s cieľom zvyšovať kvalitu života obyvateľov a v rámci jednotlivých regiónov budú znižované vnútroregionálne rozdiely.

4 Zdroj: Národná stratégia regionálneho a územného rozvoja Slovenskej republiky do roku 2030, strana 2

Program hospodárskeho a sociálneho rozvoja Banskobystrického samosprávneho kraja 2022 – 2030. Rozvojová vízia samosprávneho kraja:

„Kraj, kde ľudia chcú pracovať, žiť a plnohodnotne tráviť čas.“

Hlavným cieľom PHSR BBSK je zvýšiť atraktivnosť kraja pre obyvateľov, investorov a návštevníkov. Na dosiahnutie uvedeného cieľa boli stanovené štyri priority:

- I. Konkurencieschopná a udržateľná ekonomika**
- II. Zelený kraj pre budúce generácie**
- III. Vzdelaná a súdržná spoločnosť**
- IV. Prepojený kraj**

Obec Lenka mala v predchádzajúcom PHSR stanovenú víziu rozvoja obce nasledovne:

„Strategickou víziou obce je využitím vnútorného potenciálu obce vytvoriť prítiažlivú a zaujímavú lokalitu pre vidiecke bývanie s komplexne vybudovanou infraštruktúrou, kvalitnými životnými podmienkami a zdravým životným prostredím.“

S ohľadom na vyššie uvedené dokumenty národnej a regionálnej úrovne, a zmiernením dôsledkami globálnej pandémie COVID-19 obec Lenka sústreďuje svoj potenciál a možnosti na dosiahnutie uvedeného želaného dlhodobého stavu rozvoja obce naďalej.

3.2 Strategický cieľ

Pre naplnenie uvedenej vízie obce obec stanovila tri prioritné oblasti svojho rozvoja počas rokov 2021 – 2027. Jedná sa o tieto oblasti:

1. Hospodárska
2. Sociálna
3. Environmentálna

V týchto prioritných oblastiach rozvoja si obec stanovila strategický cieľ a navrhla opatrenia, ktorými tieto strategické ciele má v záujme dosiahnuť.

Formulár č. S 1 - Plánovací formulár – Vízia, strategický cieľ

Vízia
Strategickou víziou obce je využitím vnútorného potenciálu vytvoriť prítiažlivú a zaujímavú lokalitu pre vidiecke bývanie s komplexne vybudovanou infraštruktúrou, kvalitnými životnými podmienkami a zdravým životným prostredím.
Strategický cieľ
Vytvoriť podmienky pre zvýšenie kvality života obyvateľov obce, pre zvýšenie jeho konkurencieschopnosti a ekonomickej výkonnosti s vyváženým rozvojom oblastí trvale udržateľného rozvoja.

Zdroj: vlastné spracovanie

Formulár č. S 2 - Tabuľka strategických cieľov a opatrení (ciele a opatrenia)

Vízia		
1. Prioritná oblasť – Hospodárska ciele	2. Prioritná oblasť – Sociálna ciele	3. Prioritná oblasť – Environmentálna ciele

Dopravná infraštruktúra Administratívne budovy	Občianska vybavenosť	Odpadové hospodárstvo, SMART obec
Opatrenie 1.1 Zlepšenie obecnej infraštruktúry Opatrenie 1.2 Modernizácia administratívnych budov	Opatrenie 2.1 Občianka vybavenosť Opatrenie 2.2 Realizácia aktívnych opatrení trhu práce Opatrenie 2.3 Sociálne služby Opatrenie 2.4 Budovanie ihrísk a športovísk	Opatrenie 3.1 Podpora aktivít v oblasti odpadového hospodárstva Opatrenie 3.2 Životné prostredie Opatrenie 3.2 SMART obce

Zdroj: vlastné spracovanie

4 Programová časť

Programová časť PHSR nadväzuje na strategickú časť a obsahuje opatrenia a projekty vrátane ich priradenia k jednotlivým cieľom a prioritám. Zmyslom programovej časti je jej príspevok k splneniu stanoveného strategického cieľa: *Vytvorit' podmienky pre zvýšenie kvality života obyvateľov obce, pre zvýšenie jeho konkurencieschopnosti a ekonomickej výkonnosti s vyváženým rozvojom oblastí trvale udržateľného rozvoja.*

Metodika tvorby PHSR udáva nasledovný postup:

- Pracovná skupina špecifikovala opatrenia, navrhla k nim aktivity a stanovila poradie dôležitosti opatrení a aktivít, projektov vrátane merateľných ukazovateľov výsledku a dopadu. (Formulár č. P 1 - Tabuľka opatrení, aktivít a projektov podľa oblastí, Formulár č. P 2 - Tabuľka ukazovateľov výsledkov, dopadov).
- Riadiaci tím vypracoval sumárny návrh aktivít a projektov ako východisko pre Akčný plán.
- Riadiaci tím stanovil termíny realizácie aktivít, projektov (roky) a odhad ich financovania (výška a zdroje financovania).

4.1 Opatrenia a projekty vrátane ich priradenia k jednotlivým prioritám

Formulár P1 – Tabuľka opatrení, projektov a priorit podľa oblastí

PRIORITNÁ OBLASŤ 1 – HOSPODÁRSKA OBLASŤ		
Opatrenie	Projekt/Aktivita	Prioritná oblasť/oblasť
Opatrenie 1.1 Zlepšenie obecnej infraštruktúry	1.1.1 Rekonštrukcia obecnej cesty 1.1.2 Vybudovanie parkoviska 1.1.3 Oprava mosta 1.1.4 Cyklotrasa 1.1.5 Ochrana majetku a zdravia (kamerový systém)	Hospodárska oblasť

Opatrenie 1.2 Modernizácia administratívnych budov	1.2.1 Zateplenie kultúrneho domu a rekonštrukcia vykurovania 1.2.2 Rekonštrukcia Domu smútku (Rozlúčková miestnosť), urnový háj	
PRIORITNÁ OBLASŤ 2 – SOCIÁLNA OBLASŤ		
Opatrenie	Projekt/Aktivita	Prioritná oblasť/oblasť
Opatrenie 2.1 Občianka vybavenosť	2.1.1 Revitalizácia obecného parku s altánkom 2.1.2 Obecná studňa	Sociálna oblasť
Opatrenie 2.2 Realizácia aktívnych opatrení trhu práce	2.2.1 Aktívne opatrenia trhu práce	
Opatrenie 2.3 Sociálne služby	2.3.1 Poskytovanie sociálnych služieb podľa zákona č. 448/2008 z.z.	
Opatrenie 2.4 Budovanie ihrísk a športovísk	2.4.1 Výstavba multifunkčného ihriska	
	2.4.2 Výstavba detského ihriska, obec Lenka	
PRIORITNÁ OBLASŤ 3 – ENVIRONMENTÁLNA OBLASŤ		
Opatrenie	Projekt/Aktivita	Prioritná oblasť/oblasť
Opatrenie 3.1 Podpora aktivít v oblasti odpadového hospodárstva	3.1.1 Výstavba kanalizácie	Environmentálna oblasť
	3.1.2 Výstavba kompostárne	
	3.1.3 Zakúpenie techniky (separácia a kompostovanie odpadu)	
	3.1.4 Zberný dvor	
	3.1.5 Podpora separácie odpadu	
Opatrenie 3.2 Životné prostredie	3.2.1 Ochrana životného prostredia 3.2.2 Protipovodňové	

	opatrenia 3.2.3 Oprava priepustov a jarkov	
Opatrenie 3.3 SMART obce	3.3.1 Zdieľané bicykle	

Zdroj: vlastné spracovanie

4.2 Súbor ukazovateľov výsledkov a dopadov

Súčasťou programovej časti je aj stanovenie ukazovateľov pre hodnotenie PHSR. Ukazovatele výsledkov a dopadov pre PHSR obce sú spracované v prehľade vo **formulári P2**, ktorý je súčasťou príloh.

Ukazovatele sú rozdelené do troch kategórií:

- ukazovatele výstupu - práce, tovary a služby, ktoré boli financované počas realizácie aktivít projektu vyjadrené z finančného a vecného hľadiska,
- ukazovatele výsledku - okamžitý efekt realizácie aktivít projektu, ktorý je k dispozícii pre cieľovú skupinu alebo sa jedná o služby poskytnuté cieľovej skupine,
- ukazovatele dopadu - dlhodobý efekt vplyvu na danú prioritnú oblasť alebo cieľovú skupinu, ktorý však realizátor projektu nemôže ovplyvniť.

5 Realizačná časť

Realizačná časť je zameraná na popis postupov inštitucionálneho a organizačného zabezpečenia realizácie programu rozvoja obce, systém monitorovania a hodnotenia plnenia programu rozvoja obce s ustanovením merateľných ukazovateľov, vecný a časový harmonogram realizácie programu rozvoja obce s formou akčných plánov. Realizačná časť obsahuje:

- východiská,
- popis úloh jednotlivých partnerov pri realizácii PHSR,
- popis postupov inštitucionálneho a organizačného zabezpečenia,
- stručný popis komunikačnej stratégie PHSR k jednotlivým cieľovým skupinám,
- popis systému monitorovania a hodnotenia plnenia PHSR,

5.1 Východiská a popis úloh jednotlivých partnerov pri realizácii

Obecný úrad má v oblasti prípravy a realizácie programu rozvoja dostatočné skúsenosti na programovej aj projektovej úrovni. Pri realizácii PHSR vystupujú ako partneri obyvatelia obce, ktorí boli prizvaní a zúčastnili sa verejných stretnutí, kde definovali svoje požiadavky, spolupracovali pri definovaní silných a slabých stránok svojej obce. Následne aktívne pristupovali k prerokovaniu finálneho návrhu PHSR obce. V rámci prípravy dokumentu bol vypracovaný i dotazník, ktorý bol distribuovaný obcou do domácnosti. Vzhľadom na nízku návratnosť a malú výpovednú hodnotu, pristúpila obec k verejným stretnutiam s občanmi/podnikateľmi a záujmovými skupinami. Rovnako tak poslanci a zamestnanci OcÚ boli prizvaní ku konzultácii jednotlivých častí strategického dokumentu.

5.2 Popis postupov organizačného a inštitucionálneho zabezpečenia realizácie PHSR

Realizácia PHSR obce je činnosťou samosprávy obce a obec ju vykonáva prostredníctvom svojich orgánov (obecné zastupiteľstvo, starosta). Samospráva jedenkrát ročne získa a spracuje pripomienky poslancov, OcÚ, partnerov a verejnosti. Táto činnosť bola naplánovaná do termínu september príslušného roku, kedy bude predložené hodnotenie PHSR za predchádzajúci rok, aj jeho prípadná aktualizácia.

Vo vzťahu k realizácii PHSR obecné zastupiteľstvo berie na vedomie návrh strategickú časť dokumentu, schvaľuje celý dokument PHSR a každoročne schvaľuje vyhodnotenie jeho plnenia. Obecné zastupiteľstvo taktiež schvaľuje spolufinancovanie projektov. Obecné zastupiteľstvo schvaľuje každoročne hodnotiace a monitorovacie správy, rozhoduje o prípadných zmenách a aktualizácii programu.

Najvyšším výkonným orgánom obce a jeho predstaviteľom je starosta. Rozhoduje vo všetkých veciach správy obce, ktoré nespádajú do právomocí a kompetencií obecného zastupiteľstva. Starosta sa spolupodieľal na príprave dokumentu, riadil proces realizácie, podpisuje schválenie celého dokumentu, vykonáva uznesenia a zastupuje obec vo vzťahu k štátnym orgánom, k právnickým a fyzickým osobám (radiace orgány príslušných operačných programov, dodávatelia, kontrolné skupiny projektov a i.).

Inštitucionálnu a administratívnu stránku zabezpečuje obecný úrad. Vzhľadom na personálne poddimenzovanie obecnej samosprávy, bude obecný úrad (v prípade nutnosti a zváženía možností) spolupracovať s externými konzultačnými spoločnosťami.

5.3 Stručný popis komunikačnej stratégie

Rôzne formy komunikácie budú súčasťou každého z pripravovaných a realizovaných projektov PHSR v rámci povinnej i nep povinnej činnosti informovania a publicity (pri projektoch financovaných z EŠIF a dotačných titulov) alebo v rámci komunikácie zainteresovaných cieľových skupín pri príprave a realizácii jednotlivých projektov. Vzhľadom na charakter obce, prebieha komunikácia osobným stykom s predstaviteľmi/zamestnancami obce, alebo priamou účasťou na zasadnutiach obecného zastupiteľstva. Dôležitým nástrojom komunikácie je pre obec webová stránka, ďalej informačná tabuľa, rozhlas a noviny. Komunikácia s obyvateľmi prebieha neustále až do ukončenia platnosti PHSR.

Ďalším nástrojom komunikácie sú i rokovania v rámci obecného zastupiteľstva, kde materiál na rokovanie pripravuje starosta obce v súčinnosti so zamestnancami obce. Rovnako tak hlavný kontrolór, vychádzajúc z definície jeho funkcie, môže dať stanovisko k prerokovanému materiálu.

5.4 Systém monitorovania a hodnotenia

Proces monitorovania PHSR sa vykonáva systematicky a priebežne počas celého trvania PHSR až do ukončenia jeho platnosti. Vstupnými údajmi pre monitorovanie sú uvedené vo Formulári P2 – ukazovatele výstupu, výsledku a dopadu projektu. Výstupom monitorovania je monitorovacia správa za príslušný rok schválená v OcÚ, resp. monitorovacia správa schválená riadiacim orgánom v systéme ITMS alebo podobnom. Za prípravu monitorovacej správy zodpovedá príslušný garant podľa povahy projektu. Jednať sa pritom môže o starostu obce, hlavného kontrolóra obce, poslancov, resp. inú poverenú osobu.

Cieľom monitorovania je získavanie informácií o reálnom plnení opatrení, o prípadnom negatívnom vývoji, spôsobe realizácie, definovanie a prijatie nápravných opatrení.

Samospráva jedenkrát ročne získa a spracuje pripomienky partnerov, OcÚ, poslancov a verejnosti, do leta v čase začiatku prípravy rozpočtu na ďalší rok. Táto činnosť je naplánovaná do termínu príslušného roku, kedy bude predložené hodnotenie PHSR za predchádzajúci rok, jeho prípadná aktualizácia, hodnotenie ukazovateľov vrátane korekcií v rámci pravidelného každoročného hodnotenia. V prípade nutnosti korekcií mimo stanovené termíny vykoná korekciu starosta obce. Celkový plán hodnotenia je spracovaný vo Formulári R5.

Program hospodárskeho a sociálneho rozvoja obce Lenka na roky 2021-2027

Formulár č. R 5 - Plán hodnotenia a monitorovania

Plán priebežných hodnotení PHSR na programové obdobie 2021 – 2027		
Typ hodnotenia	Vykonať prvýkrát	Dôvod vykonania/ periodicita
Strategické hodnotenie	najskôr v roku 2025	podľa rozhodnutia obce a vzniknutej spoločenskej potreby
Tematické hodnotenie časti PHSR	2023	téma hodnotenia identifikovaná ako riziková časť vo výročnej monitorovacej správe za predchádzajúci kalendárny rok
Ad hoc mimoriadne hodnotenie	Nerozhoduje	pri značnom odklone od stanovených cieľov a doľahnutých hodnôt ukazovateľov
		Pri návrhu na revíziu PHSR
Ad hoc hodnotenie celého PHSR alebo jeho časti	2024-2026	Na základe rozhodnutia starostu, podnetu poslancov

Zdroj: vlastné spracovanie

Formulár č. R 6 – Akčný plán na roky 2022 - 2023

Akčný plán pre oblasť PO 01 Hospodárska oblasť		
Opatrenie 1.1		
1.1.1 Rekonštrukcia obecnej cesty	2025	Obec
1.1.2 Vybudovanie parkoviska	2023	Obec
1.1.3 Oprava mosta	2023	Obec
1.1.4 Cyklotrasa	2026	Obec
1.1.5 Ochrana majetku a zdravia	2024	Obec
Opatrenie 1.2		
1.2.1 Zateplenie kultúrneho domu a rekonštrukcia vykurovania	2024	Obec
1.2.2 Rekonštrukcia Domu smútku (Rozlúčková miestnosť, urnový háj)	2023	Obec
Akčný plán pre oblasť PO 02 Sociálna oblasť		
Opatrenie 2.1		
2.1.1 Revitalizácia obecného parku s altánkom	2022	Obec
2.1.2 Obecná studňa	2025	Obec
Opatrenie 2.2		
2.2.1 Aktívne opatrenia na trhu práce	2022	Obec

Program hospodárskeho a sociálneho rozvoja obce Lenka na roky 2021-2027

Opatrenie 2.3		
2.3.1 Poskytovanie sociálnych služieb podľa zákona č. 448/2008 Z.z.	2022	Obec
Opatrenie 2.4		
2.4.1 Výstavba multifunkčného ihriska	2024	Obec
2.4.1 Výstavba detského ihriska, obec Lenka	2025	Obec
Akčný plán pre oblasť PO 03 Environmentálna oblasť		
Opatrenie 3.1		
3.1.1 Výstavba kanalizácie	2025	Obec
3.1.2 Výstavba kompostárne	2023	Obec
3.1.3 Zakúpenie techniky (separovanie a kompostovanie odpadu)	2022	Obec
3.1.4 Zberný dvor	2024	Obec
3.1.5 Podpora separácie odpadu	2023	Obec
Opatrenie 3.2		
3.2.1 Ochrana životného prostredia	2025	Obec
3.2.2 Protipovodňové opatrenia	2025	Obec
3.2.3 Oprava priepustov a jarkov	2025	Obec
Opatrenie 3.3		
3.3.1 Zdieľané bicykle	2024	Obec

Zdroj: vlastné spracovanie

Formulár č. S 3/R 7 - Záznam z verejného prerokovania

Zápis o verejnom prerokovaní strategického dokumentu

Názov dokumentu: PHSR obce Lenka na roky 2021-2027

Pripomienkovanie realizoval: Obecné zastupiteľstvo, riadiaci tím spracovania PHSR

Termín pripomienkovania: do

Oznam uverejnený: 24.6. 2021

Text dokumentu k dispozícii: online aj v tlačenej forme na verejnom prerokovaní

Spôsob doručenia pripomienok: v diskusii na verejnom prerokovaní

Pripomienka č. 1

Text pripomienky: doplniť do PHSR výstavbu domových čističiek

Pripomienka sa týka časti dokumentu: strategická časť

Pripomienkoval: Jozef Kilík, poslanec obecného zastupiteľstva.

Zdôvodnenie pripomienky: V minulosti obec tento zámer mala v pláne aj začala na projekte pracovať, ale napokon nebola uverejnená výzva .

Vyjadrenie riadiaceho tímu spracovania PHSR: pripomienka akceptovaná.

Zdôvodnenie rozhodnutia: Obec tento zámer mala v pláne realizovať už v minulosti.

Pripomienka č. 2

Text pripomienky: Výstavba zberného dvora

Pripomienka sa týka časti dokumentu: Strategická časť

Pripomienkoval: Beáta Ondrejšíková, poslankyňa obecného zastupiteľstva.

Zdôvodnenie pripomienky: Potenciál k vyššej separácii odpadu.

Vyjadrenie riadiaceho tímu spracovania PHSR: pripomienka akceptovaná

Zdôvodnenie rozhodnutia: Obec plánovala výstavbu aj predošlom programovacím období, ale pre nedostatok finančných prostriedkov zámer nebol zrealizovaný.

Pripomienka č. 3

Text pripomienky: Oprava jarkov a priepustov

Pripomienka sa týka časti dokumentu: Strategická časť

Pripomienkoval: Jindřich Říčný, občan.

Zdôvodnenie pripomienky: Prevencia pred prípadnými povodňami.

Vyjadrenie riadiaceho tímu spracovania PHSR: pripomienka akceptovaná

Zdôvodnenie rozhodnutia: Pravidelná údržba jarkov a priepustov môže byť efektívnym protipovodňovým opatrením.

Počet pripomienok: celkový počet 3 akceptovaných 3

Zápis vypracoval: Mgr. Marián Habovčík, starosta obce Lenka

6 Finančná časť

Finančná časť obsahuje finančné zabezpečenie jednotlivých opatrení a aktivít, inštitucionálnu a organizačnú stránku realizácie programu rozvoja obce. Táto časť obsahuje:

- indikatívny finančný plán na celú realizáciu PHSR,
- model viaczdrojového financovania jednotlivých opatrení, aktivít (projektov) za účasti sociálno-ekonomických partnerov v území v prepojení na programový rozpočet obce,
- hodnotiacu tabuľku pre výber projektov.

Postupovalo sa podľa metodiky, a to nasledovne:

- Riadiaci tím zabezpečil spracovanie finančnej časti vo forme Finančného rámca pre realizáciu PHSR (Formulár č. F 6 - Finančný rámec pre realizáciu PHSR) a indikatívny finančný plán PHSR (Formulár č. F 5 - Indikatívny rozpočet – sumarizácia).
- Zamestnanec mesta Hnúšťa vypracoval návrhy hodnotiacich tabuliek podľa troch oblastí, (Formulár č. F 2 – Hodnotiaca tabuľka pre výber projektov).
- Návrh finančnej časti sa prerokoval v pracovnej skupine a s partnermi.
- Schválený indikatívny rozpočet sa zapracuje do programového rozpočtu samosprávy a ďalších záväzných dokumentov.
- Riadiaci tím zabezpečil rozpracovanie Indikatívneho finančného plánu do akčných plánov.

6.1 Indikatívny finančný plán na celú realizáciu PHSR

Zdroje financovania realizácie PHSR je možné rozčleniť na dve základné kategórie:

Riadne zdroje finančného zabezpečenia

Verejné zdroje

- štátny rozpočet,
- štátne účelové fondy (Environmentálny fond, Štátny fond rozvoja bývania, Recyklačný fond),
- rozpočet vyšších územných celkov (VÚC),
- rozpočet obce.

Iné zdroje

- prostriedky fyzických osôb,
- prostriedky právnických osôb,
- úvery,
- príspevky medzinárodných organizácií,
- iné prostriedky.

Doplnkové zdroje finančného zabezpečenia

- finančné prostriedky z Európskej únie (programacie obdobie 2021-2027)

6.2 Model viaczdrojového financovania jednotlivých projektov

Financovanie jednotlivých projektov bude viaczdrojové, pričom závisieť od aktuálnej finančnej situácie obce a aktuálnych potrieb. Financovanie sa opierať o zdroje obce, štátu, EÚ, VÚC a súkromné zdroje. Vyčíslenie jednotlivých zámerov bolo stanovené

Program hospodárskeho a sociálneho rozvoja obce Lenka na roky 2021-2027

kvalifikovaných odhadom, prieskumom a taktiež sa vychádzalo z existujúcich výkazov výmer/rozpočtov projektantov. Finálne podoby budú súčasťou ŽoNFP a budú vychádzať najmä z procesu verejného obstarávania.

Formulár č. F 3 - Model viaczdrojového financovania – intervenčná matica

Viaczdrojové financovanie					
Projekt	Celkové náklady	Verejné financie		Súkromné zdroje	Iné zdroje
		EÚ,Štát,VÚC,Obec	Spolu		
1.1.1 Rekonštrukcia obecnej cesty	60 000	60 000	60 000		
1.1.2 Vybudovanie parkoviska	20 000	20 000	20 000		
1.1.3 Oprava mosta	10 000	10 000	10 000		
1.1.4 Cyklotrasa	100 000	100 000	100 000		
1.1.5 Ochrana majetku a zdravia (kamerový systém)	5 000	5 000	5 000		
1.2.1 Zateplenie kultúrneho domu a rekonštrukcia vykurovania	150 000	150 000	150 000		
1.2.2 Rekonštrukcia Domu smútku (Rozlúčková miestnosť, urnová háj)	50 000	50 000	50 000		
2.1.1 Revitalizácia obecného parku s altánkom	50 000	50 000	50 000		
2.1.2 Obecná studňa	8 000	8 000	8 000		
2.2.1 Aktívne opatrenia na trhu práce	50 000	50 000	50 000		
2.3.1 Poskytovanie sociálnych služieb podľa zákona č. 448/2008 Z.z.	10 000	10 000	10 000		
2.4.1 Výstavba multifunkčného ihriska	130 000	130 000	130 000		
2.4.2 Výstavba detského ihriska	70 000	70 000	70 000		
3.1.1 Výstavba kanalizácie	500 000	500 000	500 000		
3.1.2 Výstavba kompostárne	20 000	20 000	20 000		
3.1.3 Zakúpenie techniky (Separácia a kompostovanie odpadu)	65 000	65 000	65 000		
3.1.4 Zberný dvor	80 000	80 000	80 000		
3.1.5 Podpora separácie odpadu	5 000	5 000	5 000		
3.2.1 Ochrana životného prostredia	20 000	20 000	20 000		
3.2.2 Protipovodňové opatrenia	20 000	20 000	20 000		
3.2.3 Oprava priepustov a jarkov	15 000	15 000	15 000		
3.3.1 Zdieľané bicykle	10 000	10 000	10 000		

Zdroj: vlastné spracovanie

Formulár č. F 5 – Indikatívny rozpočet – sumarizácia

Oblasť/Rok	Rok							Spolu
	2021	2022	2023	2024	2025	2026	2027	
Hospodárska oblasť			80 000	155 000	60 000	100 000		395 000
Sociálna oblasť		110 000		130 000	78 000			318 000
Environmentálna oblasť		65 000	25 000	90 000	555 000			735 000
Spolu		175 000	105 000	375 000	693 000	100 000		1 448 000

Zdroj: vlastné spracovanie

[Formulár č. F 6](#) - Finančný rámec pre realizáciu PHSR pre potreby súhrnného prehľadu plánovaných projektov a aktivít je súčasťou príloh.

6.3 Systém hodnotenia a zaradovania projektov do financovania

Pri schvaľovaní financovania jednotlivých projektov je nutné prihliadať na ich dôležitosť a význam vo vzťahu k rozvoju obce. Najvyššiu prioritu majú projekty, ktoré vyplývajú priamo z legislatívy (SR, EÚ) a projekty riešiace havarijnú alebo mimoriadnu situáciu. Do kategórie s vysokou prioritou sú zaradené projekty s oporou vo VZN obce, projekty MAS a projekty s vydaným právoplatným stavebným povolením a ukončeným procesom verejného obstarávania. Strednú prioritu majú projekty, ktoré majú možnosť uchádzať sa o cudzie a doplnkové zdroje financovania (majú oporu v programovej štruktúre operačných programov a prioritných osí EŠIF). Do kategórie 4 a 5 spadajú projekty nachádzajúce sa vo fáze úvah (bez stavebného povolenia či ukončeného procesu VO).

Formulár F2 - Hodnotiaca tabuľka pre výber projektov (upravený pre potreby obce)

Kategória	Úroveň dôležitosti	Hodnotiace kritérium - Opis podmienok pre zaradenie do priority	Projekt
1	Najvyššia	a) Projekty vyplývajúce zo zákona a/alebo legislatívy EÚ b) Projekty riešiace havarijnú alebo mimoriadnu situáciu Splnená jedna z podmienok	1.2.1, 2.2.1, 2.3.1,
2	Vysoká	a) Projekty vyplývajúce a podporené v rámci VZN obce b) Projekty s právoplatným stavebným povolením a ukončeným VO c) Projekty MAS Splnená jedna z podmienok	1.1.2, 1.2.2, 3.1.1,
3	Stredná	Projekty, ktoré majú možnosť uchádzať sa o cudzie a doplnkové zdroje financovania	2.1.1, 3.1.2, 3.1.3, 3.1.4, 3.1.5, 3.2.1, 3.2.3, 2.4.1, 2.4.2
4	Nízka	a) Projekty definované ako zámery / v štádiu úvah.	1.1.3, 1.1.4, 1.1.5, 2.1.2,
5	Najnižšia	Ostatné	3.3.1

Zdroj: vlastné spracovanie

7 Záverečná časť

Formulár č. Z 1 - Schválenie PHSR

Schválenie PHSR	
Dokument	<ul style="list-style-type: none"> – Program hospodárskeho a sociálneho rozvoja obce Lenka na roky 2021 – 2027. – Program hospodárskeho a sociálneho rozvoja obce je strednodobý rozvojový dokument, ktorý je vypracovaný v súlade s cieľmi a prioritami ustanovenými v národnej stratégii a zohľadňuje ciele a priority ustanovené v programe hospodárskeho rozvoja a sociálneho rozvoja vyššieho územného celku, na území ktorého sa obec nachádza, a je vypracovaný podľa záväznej časti územnoplánovacej dokumentácie obce. Dokument je štruktúrovaný podľa Metodiky na vypracovanie Programu hospodárskeho a sociálneho rozvoja obce/obcí/VÚC (v zmysle novely Zákona NR SR č. 539/2008 Z. z. o podpore regionálneho rozvoja schválenej vládou SR 18. Júna 2014).
Spracovanie	<ul style="list-style-type: none"> – Spracovanie: spracovanie PHSR vykonala obec bezplatne v spolupráci so zamestnancom mesta Hnúšťa v rámci projektu "Podpora koordinačných a implementačných kapacít regionálneho rozvoja v okrese Rimavská Sobota", kód projektu v ITMS2014+ : 314011APW4“ financovaného z Európskeho sociálneho fondu. – Obdobie spracovania – 2021.
Prerokovanie	<ul style="list-style-type: none"> – Prerokovanie v orgánoch samosprávy (výbory, komisie, rada). – Verejné pripomienkovanie: – Posudzovanie SEA – nerelevantné.
Schválenie	<ul style="list-style-type: none"> – Návrh na uznesenie zastupiteľstva – obecné zastupiteľstvo schvaľuje PHSR obce Lenka na roky 2021-2027.

Zdroj: vlastné spracovanie

8 Prílohy

Súčasťou dokumentu sú nasledovné prílohy:

- Formulár č. Ú 9 – Ex post hodnotenie predchádzajúceho PHSR
- Formulár č. A 4 – Ex post hodnotenie stavu projektovej pripravenosti
- Formulár č. A 7 – Evidencia podnikateľských subjektov
- Formulár č. A 8 – Evidencia mimovládnych organizácií
- Formulár č. P 2 – Tabuľka ukazovateľov výsledkov, dopadov
- Formulár č. F 6 – Finančný rámec realizácie PHSR

Program hospodárskeho a sociálneho rozvoja obce Lenka na roky 2021 - 2027

8.1 Formulár č. Ú 9 – Ex-post hodnotenie predchádzajúceho PHSR vrátane hodnotenia čerpania finančných prostriedkov pri realizácii PHSR

č	Názov investície – projekt, obec, okres, samosprávny kraj	Číslo a názov aktivity – projekt, obec, okres, samosprávny kraj	Klasif. investície (stavby) – triedy	Rok začatia	Ukazovateľ	Cena podľa vykonávacieho projektu		Objem finančných prostriedkov v príslušnom roku spolu			Finančné prostriedky podľa zdrojov								
				Rok dokončenia	Memná jednotka	Celkom	Z toho staveb. časť	Rok	Objem fin. prostriedkov	Z toho verejné investície	Štátny rozp.	Rozp. samosp. kraja	Rozp. obce	Štátne účel. fondy	Úvery so záruk. štátu	Rozp. EÚ	Kód OP.	Súkr. zdroje	Iné zdroje
0	1	2	3	4	5	6	7	8	9	10	11	12	13	14	15	16	17	18	19
1	Rekonštrukcia obecnej cesty k cintorínu (obec Lenka, okres RS, BBSK)	Opatrenie 1.1 Zlepšenie obecnej infraštruktúry				25 000	25 000			25 000	3 562,5		1 250			20 187,5			400 000,0
2	Rekonštrukcia vykurovacia na obecnom úrade (obec Lenka, okres RS, BBSK)	Opatrenie 1.2 Modernizácia administratívnych budov	1220 – Budovy pre administratívu			20 000	20 000			20 000	3 000					17 000			
3	Rekonštrukcia požiarnej zbrojnice (obec Lenka, okres RS, BBSK)	Opatrenie 1.2 Modernizácia administratívnych budov				25 000	25 000			25 000	3 750					21 250			
4	Aktívne opatrenia trhu práce (obec Lenka, okres RS, BBSK)	Opatrenie 2.3 Realizácia aktívnych opatrení trhu práce				50 000	0			50 000	7 125		2 500			40 375			

Program hospodárskeho a sociálneho rozvoja obce Lenka na roky 2021 - 2027

8.2 Formulár č. A 4 - Ex-post hodnotenie - stav projektovej pripravenosti

Formulár – Ex-post hodnotenie projektovej pripravenosti investícií k termínu aktualizácie PHSR, resp. vypracovania nového PHSR																
Por.č	Politika - oblasť	Názov investície, obec, okres, samosprávny kraj	Klasifikácia stavby - triedy	Rok začatia – plán	Technická príprava mesiac/rok	Cena podľa stavebného zámeru		Navrhovaný objem finančných prostriedkov v príslušnom roku			Finančné prostriedky podľa zdrojov					
				Rok dokončenia – plán	ÚR	Celkom	Z toho stavebná časť	Rok	Objem fin. prostr. celkom	Z toho verej. inves. (ŠR,Rozpočet VÚC,Rozpočet obce,Štátne účelové fondy,Úvery so zárukou štátu,EÚ)	Kód OP	Súkromné zdroje	Iné zdroje			
					SP									PD		
0	1	2	3	4	5	6	7	8	9	10	11	12	13			
1	Politika (oblasť) – Hospodárska oblasť	Rekonštrukcia obecnej cesty (obec Lenka, okres RS, BBSK)		2025		60 000	60 000		60 000	60 000						
				2023		20 000	20 000		20 000	20 000						
				2023		10 000	10 000		10 000	10 000						
2026		100 000	100 000		100 000	100 000										
2024		5 000	5 000		5 000	5 000										
2024		150 000	150 000		150 000	150 000										
2023		50 000	50 000		50 000	50 000										

Program hospodárskeho a sociálneho rozvoja obce Lenka na roky 2021 - 2027

8	Politika (oblasť) – Sociálna oblasť	Obecná studňa (obec Lenka, okres RS, BBSK)		2022										
					8 000	8 000		8 000	8 000					
9		Aktívne opatrenia na trhu práce (obec Lenka, okres RS, BBSK)		2025										
					50 000			50 000	50 000					
10		Poskytovanie sociálnych služieb podľa zákona č. 448/2008 z.z. (obec Lenka, okres RS, BBSK)		2022										
					10 000			10 000	10 000					
11		Výstavba multifunkčného ihriska (obec Lenka, okres RS, BBSK)		2024										
					130 000			130 000	130 000					
12		Výstavba detského ihriska, obec Lenka (obec Lenka, okres RS, BBSK)		2025										
					70 000			70 000	70 000					
13	Politika (oblasť) – Environmentálna oblasť	Výstavba kanalizácie (obec Lenka, okres RS, BBSK)		2025										
					500 000	500 000		500 000	500 000					
14		Výstavba kompostárne (obec Lenka, okres RS, BBSK)		2023										
					20 000	20 000		20 000	20 000					
15		Zakúpenie techniky (separácia a kompostovanie odpadu). (obec Lenka, okres RS, BBSK)		2022										
					65 000			65 000	65 000					
16		Zberný dvor (obec Lenka, okres RS, BBSK)		2024										
					80 000	80 000		80 000	80 000					
17		Podpora separácie odpadu (obec Lenka, okres RS, BBSK)		2023										
					5 000			5 000	5 000					
18	Ochrana životného prostredia (obec Lenka, okres RS, BBSK)		2025											
							20 000	20 000						

Program hospodárskeho a sociálneho rozvoja obce Lenka na roky 2021 - 2027

					20 000							
19		Protipovodňové opatrenia (obec Lenka, okres RS, BBSK)		2025	20 000	20 000						
								20 000		20 000		
20		Oprava priepustov a jarkov (obec Lenka, okres RS, BBSK)		2025	15 000	15 000						
								15 000		15 000		
21		Zdieľané bicykle (obec Lenka, okres RS, BBSK)		2024	10 000	10 000						
								10 000		10 000		

Program hospodárskeho a sociálneho rozvoja obce Lenka na roky 2021 - 2027

8.3 Formulár č. A 7 - Evidencia podnikateľských subjektov v obci

Číslo	Názov PO/ sídlo/ SK NACE	Počet zamestnancov (rok)	Prírastok/ úbytok zamestnancov	Tržby (rok)	Zisk (rok)	Rast pridanej hodnoty (rok)	Záznam z rokovania o Dohode z partnerstva dňa:	Poznámky	Kontakt
1	Miroslav Habovčík, STAVMOST, s.r.o. IČO:44897227	N/A	N/A	N/A	N/A	N/A			
2	Miroslav Habovčík IČO: 35487381	N/A	N/A	N/A	N/A	N/A			
3	Ján Habovčík, IČO: 41309910	N/A	N/A	N/A	N/A	N/A			
4	Pavel Hibler IČO: 46058508	N/A	N/A	N/A	N/A	N/A			
5	Lukáš Vranec IČO: 44324731	N/A	N/A	N/A	N/A	N/A			
6	Jozef Habovčík IČO : 41309936	N/A	N/A	N/A	N/A	N/A			
7	Jozef Kilík IČO : 43114016	N/A	N/A	N/A	N/A	N/A			
8	Magdaléna Koncová Chrumex IČO: 34849190	N/A	N/A	N/A	N/A	N/A			
9	Dana Tóthová Chrumex	N/A	N/A	N/A	N/A	N/A			
10	Koncz Štefan Chrumex s.r.o.	N/A	N/A	N/A	N/A	N/A			
11	Radoslav Vranec IČO: 40213510	N/A	N/A	N/A	N/A	N/A			
12	Radoslav Majzlan IČO: 40734196	N/A	N/A	N/A	N/A	N/A			
13	Trenka Ladislav IČO: 41309928	N/A	N/A	N/A	N/A	N/A			
14	Ondrejšík Ivan	N/A	N/A	N/A	N/A	N/A			
15	Kilík Martin	N/A	N/A	N/A	N/A	N/A			
16	Řičný Jindřich IČO: 52296067	N/A	N/A	N/A	N/A	N/A			
17	Řičný Jindřich, Grey BAU s.r.o.	N/A	N/A	N/A	N/A	N/A			

Program hospodárskeho a sociálneho rozvoja obce Lenka na roky 2021 - 2027

8.4 Formulár č. A 8 - Evidencia mimovládnych organizácií

Evidencia mimovládnych organizácií	
P.č.	Názov
1.	OZ Lenkovčan

Číslo	Názov subjektu:	Právna forma:	IČO:
1	OZ Lenkovčan	Občianske združenie	42313660
Sídlo		Prevádzkareň / Prevádzkarne	
11, 980 50, Slovenská republika		11, 980 50, Slovenská republika	
Predmet činnosti:		Cieľová skupina predmetu činnosti:	Počet členov:
Rozvoj obce, regiónu, cr.		Mládež, seniori, obyvatelia obce.	20
Štatutárny zástupca:		Kontaktná osoba:	
Kontakt			
Adresa	Telefón	Email	Webová stránka
Lenka 11	+421911987233	eniko.ricna@gmail.com	

Program hospodárskeho a sociálneho rozvoja obce Lenka na roky 2021 - 2027

8.5 Formulár č. P 2 - Tabuľka ukazovateľov výsledkov, dopadov

Typ ukazovateľa	Názov ukazovateľa	Definícia	Informačný zdroj	Merná jednotka	Východisková hodnota	Cieľová hodnota	Rok
Priorita							
1.1.1 Rekonštrukcia obecnej cesty							
Hlavné – Core ukazovatele	Vstup	Náklady na realizáciu	OcÚ	EUR		60 000	2025
	Výsledok	Dĺžka zrekonštruovanej komunikácie	OcÚ	m			
	Dopad	Zrealizované projekty dopravnej infraštruktúry	OcÚ	počet			
Priorita							
1.1.2 Vybudovanie parkoviska							
Hlavné – Core ukazovatele	Vstup	Náklady na realizáciu	OcÚ	EUR		20 000	2023
	Výsledok	Počet vybudovaných parkovacích miest	OcÚ	počet			
	Dopad	Zrealizované projekty dopravnej infraštruktúry	OcÚ	počet			
Priorita							
1.1.3 Oprava mosta							
Hlavné – Core ukazovatele	Vstup	Náklady na realizáciu	OcÚ	EUR		10 000	2023
	Výsledok	Dĺžka zrekonštruovaného mosta	OcÚ	m			
	Dopad	Zrealizované projekty dopravnej infraštruktúry	OcÚ	počet			
Priorita							
1.1.4 Cyklotrasa							
Hlavné – Core ukazovatele	Vstup	Náklady na realizáciu	OcÚ	EUR		100 000	2026
	Výsledok	Dĺžka vybudovanej cyklotrasy	OcÚ	m			
	Dopad	Zrealizované projekty environmentálnej infraštruktúry	OcÚ	počet			
Priorita							
1.1.5 Ochrana majetku a zdravia (kamerový systém)							
Hlavné – Core ukazovatele	Vstup	Náklady na realizáciu	OcÚ	EUR		5 000	2024
	Výsledok	Vybudovanie kamerového systému	OcÚ	počet			
	Dopad	Zrealizované projekty technickej infraštruktúry	OcÚ	počet			
Priorita							
1.2.1 Zateplenie kultúrneho domu a rekonštrukcia vykurovania							
Hlavné – Core ukazovatele	Vstup	Náklady na realizáciu	OcÚ			150 000	2024
	Výsledok	Počet rekonštruovaných budov	OcÚ				
	Dopad	Zrealizované projekty technickej infraštruktúry	OcÚ				
Priorita							
1.2.2 Rekonštrukcia Domu smútku (Rozlúčková miestnosť), urnový háj							
Hlavné – Core ukazovatele	Vstup	Náklady na realizáciu	OcÚ	EUR		50 000	2023
	Výsledok	Počet rekonštruovaných obecných budov	OcÚ	počet			
	Dopad	Zrealizované projekty technickej infraštruktúry	OcÚ	počet			
Priorita							
2.1.1 Revitalizácia obecného parku s altánkom							
Hlavné – Core ukazovatele	Vstup	Náklady na realizáciu	OcÚ	EUR		50 000	2022
	Výsledok	Rekonštruované verejné priestranstvá	OcÚ	Počet			
	Dopad	Zrealizované projekty technickej infraštruktúry	OcÚ	počet			
Priorita							
2.1.2 Obecná studňa							
Hlavné – Core ukazovatele	Vstup	Náklady na realizáciu	OcÚ	EUR		8 000	2025
	Výsledok	Počet vybudovaných studní	OcÚ	počet			
	Dopad	Zrealizované projekty technickej infraštruktúry	OcÚ	počet			
Priorita							
2.2.1 Aktívne opatrenia na trhu práce							
Hlavné – Core ukazovatele	Vstup	Náklady na realizáciu	OcÚ	EUR		50 000	2022
	Výsledok	Počet aktívnych opatrení na trhu práce	OcÚ	počet			

Program hospodárskeho a sociálneho rozvoja obce Lenka na roky 2021 - 2027

	Dopad	Zrealizované projekty zamestnanosti v obci	OcÚ	počet			
Priorita							
2.3.1 Poskytovanie sociálnych služieb podľa zákona č. 448/2008 z.z.							
Hlavné – Core ukazovatele	Výstup	Náklady na realizáciu	OcÚ	EUR		10 000	2022
	Výsledok	Poskytovanie sociálnych služieb	OcÚ	počet			
	Dopad	Zrealizované projekty sociálnej oblasti	OcÚ	počet			
Priorita							
2.4.1 Výstavba multifunkčného ihriska							
Hlavné – Core ukazovatele	Výstup	Náklady na realizáciu	OcÚ	EUR		130 000	2024
	Výsledok	Počet multifunkčných ihrísk	OcÚ	počet			
	Dopad	Zrealizované projekty sociálnej oblasti	OcÚ	počet			
Priorita							
2.4.2 Výstavba detského ihriska, obec Lenka							
Hlavné – Core ukazovatele	Výstup	Náklady na realizáciu	OcÚ	EUR		70 000	2025
	Výsledok	Počet detských ihrísk	OcÚ	počet			
	Dopad	Zrealizované projekty sociálnej oblasti	OcÚ	počet			
Priorita							
3.1.1 Výstavba kanalizácie							
Hlavné – Core ukazovatele	Výstup	Náklady na realizáciu	OcÚ	EUR		500 000	2025
	Výsledok	Dĺžka vystavanej kanalizácie v obci	OcÚ	m			
	Dopad	Zrealizované projekty technickej infraštruktúry	OcÚ	počet			
Priorita							
3.1.2 Výstavba kompostárne							
Hlavné – Core ukazovatele	Výstup	Náklady na realizáciu	OcÚ	EUR		20 000	2023
	Výsledok	Počet kompostární	OcÚ	počet			
	Dopad	Zrealizované projekty environmentálnej infraštruktúry	OcÚ	počet			
Priorita							
3.1.3 Zakúpenie techniky (separácia a kompostovanie odpadu)							
Hlavné – Core ukazovatele	Výstup	Náklady na realizáciu	OcÚ	EUR		65 000	2022
	Výsledok	Počet techniky na separáciu a kompostovanie odpadu	OcÚ	počet			
	Dopad	Zrealizované projekty environmentálnej infraštruktúry	OcÚ	počet			
Priorita							
3.1.4 Zberný dvor							
Hlavné – Core ukazovatele	Výstup	Náklady na realizáciu	OcÚ	EUR		80 000	2024
	Výsledok	Počet zberných dvorov	OcÚ	počet			
	Dopad	Zrealizované projekty environmentálnej infraštruktúry	OcÚ	počet			
Priorita							
3.1.5 Podpora separácie odpadu							
Hlavné – Core ukazovatele	Výstup	Náklady na realizáciu	OcÚ	EUR		5 000	2023
	Výsledok	Počet opatrení na podporu separácie odpadu	OcÚ	počet			
	Dopad	Zrealizované projekty environmentálnej infraštruktúry	OcÚ	počet			
Priorita							
3.2.1 Ochrana životného prostredia							
Hlavné – Core ukazovatele	Výstup	Náklady na realizáciu	OcÚ	EUR		20 000	2025
	Výsledok	Počet opatrení pre ochranu životného prostredia	OcÚ	počet			
	Dopad	Zrealizované projekty environmentálnej infraštruktúry	OcÚ	počet			
Priorita							
3.2.2 Protipovodňové opatrenia							
Hlavné – Core	Výstup	Náklady na realizáciu	OcÚ	EUR		20 000	2025

Program hospodárskeho a sociálneho rozvoja obce Lenka na roky 2021 - 2027

ukazovatele	Výsledok	Počet protipovodňových opatrení	OcÚ	počet			
	Dopad	Zrealizované projekty environmentálnej infraštruktúry	OcÚ	počet			
Priorita							
3.2.3 Oprava priepustov a jarkov							
Hlavné – Core ukazovatele	Výstup	Náklady na realizáciu	OcÚ	EUR		15 000	2025
	Výsledok	Počet opravených priepustov a jarkov	OcÚ	počet			
	Dopad	Zrealizované projekty environmentálnej infraštruktúry	OcÚ	počet			
Priorita							
3.3.1 Zdieľané bicykle							
Hlavné – Core ukazovatele	Výstup	Náklady na realizáciu	OcÚ	EUR		10 000	2024
	Výsledok	Počet zdieľaných bicyklov	OcÚ	počet			
	Dopad	Zrealizované projekty environmentálnej infraštruktúry	OcÚ	počet			

Program hospodárskeho a sociálneho rozvoja obce Lenka na roky 2021 - 2027

8.6 Formulár č. F6 – Finančný rámec realizácie PHSR

Názov opatrenia	Kód a názov projektu a opatrenia	Klasifikácia stavieb - trieda	Hlavný ukazovateľ výsledku, dopad	Termín začatia a ukončenia projektu/aktivity	RN spolu	Verejné zdroje celkom	Verejné zdroje		Súkromné zdroje	Úverové zdroje	EIB príspevok (informatívne)	Iné zdroje
							Národné celkom	EÚ (EŠIF) celkom				
							Rok/rok	A=b+e+f+g+h				
I. Hospodárska politika												
Opatrenie 1.1 Zlepšenie obecnej infraštruktúry	1.1.1 Rekonštrukcia obecnej cesty	2112-Miestne komunikácie	Dĺžka zrekonštruovanej komunikácie	2025	60 000	60 000		60 000				
	1.1.2 Vybudovanie parkoviska		Počet vybudovaných parkovacích miest	2023	20 000	20 000		20 000				
	1.1.3 Oprava mosta		Dĺžka zrekonštruovanéh o mosta	2023	10 000	10 000		10 000				
	1.1.4 Cyklotrasa		Dĺžka vybudovanej cyklotrasy	2026	100 000	100 000		100 000				
	1.1.5 Ochrana majetku a zdravia (kamerový systém)		Vybudovanie kamerového systému	2024	5 000	5 000		5 000				
Opatrenie 1.2 Modernizácia administratívnych budov	1.2.1 Zateplenie kultúrneho domu a rekonštrukcia vykurovania	1220-Budovy pre administratívu	Počet rekonštruovaných obecných budov	2024	150 000	150 000		150 000				
	1.2.2 Rekonštrukcia Domu smútku (Rozlúčková miestnosť), urnový háj	1220-Budovy pre administratívu	Počet rekonštruovaných obecných budov	2023	50 000	50 000		50 000				
II. Sociálna politika												

Program hospodárskeho a sociálneho rozvoja obce Lenka na roky 2021 - 2027

Opatrenie 2.1 Občianka vybavenosť	2.1.1 Revitalizácia obecného parku s altánkom		Rekonštruované verejné priestranstvá	2022	50 000	50 000		50 000				
	2.1.2 Obecná studňa		Počet vybudovaných studní	2025	8 000	8 000		8 000				
Opatrenie 2.2 Realizácia aktívnych opatrení trhu práce	2.2.1 Aktívne opatrenia na trhu práce		Počet aktívnych opatrení na trhu práce	2022	50 000	50 000	50 000					
Opatrenie 2.3 Sociálne služby	2.3.1 Poskytovanie sociálnych služieb podľa zákona č. 448/2008 Z.z.		Poskytovanie sociálnych služieb	2022	10 000	10 000	10 000					
Opatrenie 2.4 Budovanie ihriek a športovísk	2.4.1 Výstavba multifunkčného ihriská		Počet multifunkčných ihriek	2024	130 000	130 000		130 000				
	2.4.2 Výstavba detského ihriská, obec Lenka		Počet detských ihriek	2025	70 000	70 000		70 000				
III. Environmentálna politika												
Opatrenie 3.1 Podpora aktivít v oblasti odpadového hospodárstva	3.1.1 Výstavba kanalizácie		Dĺžka vystavanej kanalizácie v obci	2025	500 000	500 000		500 000				
	3.1.2 Výstavba kompostárne		Počet kompostární	2023	20 000	20 000		20 000				
	3.1.3 Zakúpenie techniky (separácia a kompostovani e odpadu)		Počet techniky na separáciu a kompostovanie odpadu	2022	65 000	65 000		65 000				
	3.1.4 Zberný dvor		Počet zberných dvorov	2024	80 000	80 000		80 000				
	3.1.5 Podpora separácie odpadu		Počet opatrení na podporu separácie odpadu	2023	5 000	5 000		5 000				

Program hospodárskeho a sociálneho rozvoja obce Lenka na roky 2021 - 2027

Opatrenie 3.2 Životné prostredie	3.2.1 Ochrana životného prostredia		Počet opatrení pre ochranu životného prostredia	2025	20 000	20 000		20 000				
	3.2.2 Protipovodňové opatrenia		Počet protipovodňových opatrení	2025	20 000	20 000		20 000				
	3.2.3 Oprava priepustov a jarkov		Počet opravených priepustov a jarkov	2025	15 000	15 000		15 000				